

Afgørelser – Reg. nr.:

Fredningen vedrører:

Bemærkninger:

Bemærkninger om formål og bestemmelser:

Denne fredning indeholder ingen udtrykkelig formålsbestemmelse. Formålet må derfor udledes ud fra en fortolkning af fredningsafgørelsen. I dokumentet er de generelle bestemmelser fremhævet. Den fremhævede tekst er vejledende og er fremhævet som hjælp til læseren. Fredningens generelle bestemmelser kan også optræde uden for de markerede områder. Et fuldstændigt billede af formål og bestemmelser forudsætter, at hele afgørelsen fra fredningsnævn og Overfredningsnævnet/klagenævn læses.

[Tryk her for at komme direkte til den vejledende fremhævning af bestemmelserne](#)

Domme:

Taksationskommissionen:

Overfredningsnævnet:

Fredningsnævnet:

Forslag:

Dispensationer: sidst i filen med nyeste til sidst

FREDNING I STORSTRØMS AMT

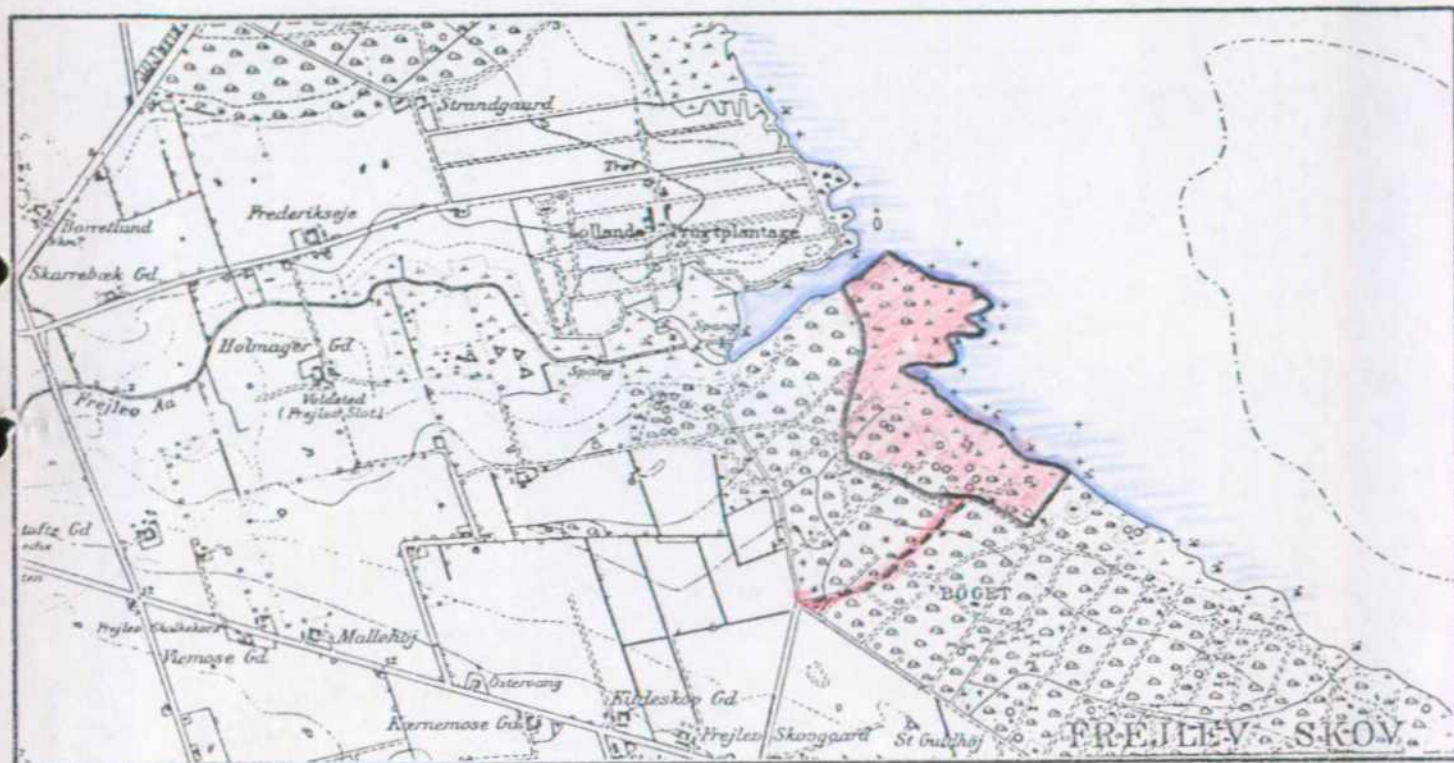
F.P.U. j.nr.: 11-08-1974

Lokalitet: Frejlev Bøget

F.N. j. nr.: 2/1928

O.F.N. sag nr.:

Kommue: Nysted 371



1 : 20.000

Areal: 13 ha

Interessezone: I

Fredet: Deklaration/8. januar 1929

Formål: Bevarelse af stenbestrøning ved Frejlev Bøget.

Indhold: De i selve skoven samt på strandene liggende store sten fra istiden må ikke fjernes, flyttes, kløves, undergraves eller på anden måde gøres til genstand for noget angreb, som kan påvirke den naturtilstand, de befinder sig i. Der må over matr. nr. 147 finde færdsel sted for offentligheden fra den offentlige vej langs skoven ned til det fredede område.

*Udsigt fra Kærlighed
15.11.1111 NV. Nylkøb. F.*

Ejer: Privat

Påtaleret: Fredningsnævnet

Henvisning:

Reg. nr. 371 - 2

af

Forhandlingsprotokollen for Fredningsnævnet for Maribo Amtsrads-kreds.

D E K L A R A T I O N.

I Almenhedens Interesse og efter Samraad med Naturfredningsnævnet for Maribo Amt indgaar vi undertegnede Ejere af de nedenanførte Ejendomme af Frejlev By, Kettinge Sogn:

Chr. Christensen som Ejer af Matr. Nr. 142			
P. Pommer	-	-	143
J.P. Jørgensen	-	-	144
Olaf Hasling	-	-	145
Jens Peder Lang	-	-	146
Margrethe Bille	-	-	147
Viggo Petersen	-	-	148

herved paa at lade disse Ejendomme, der alle udgør Skovpartier med tilstødende Strandenge ud mod Guldborgsund af "Frejlev Bøget" blive paalagt følgende saavel for os som for andre Ejere bindende Servitut:

Det af Fredningen omfattede Areal udgør den Del af de nævnte Matr. Nr., som ligger imellem Kystlinien ud mod Guldborgsund og en Linie, der falder sammen med den paa tværs af Skovparterne nu løbende Gangsti, saaledes som nærmere indtegnet paa vedhæftede Terrænkort, udfærdiget af Landinspektør Jungersen af Maribo i September 1928.

Fredningen gaar ud paa, at de paa nævnte Areal saavel i selve Skovparterne som paa de tilsluttende Strandenge udenfor, nu henliggende store Sten fra Istiden ingensinde maa fjernes, flyttes, kløves, undergraves eller paa anden Maade gøres til Genstand for noget Angreb, som kan paavirke den Naturtilstand, hvori de hidtil har henligget.

Jeg, Margrethe Bille, deklarerer derhos, at der over min Skovpart Matr. Nr. 147 maa finde Pærdsel Sted for Offentligheden fra den offentlige Vej langs Skovparterne ned til det naturfredede Omraade.

Paataleret har Naturfredningsnævnet for Maribo Amt eller den Institution, der maatte træde i dettes Sted.

Nærværende Deklaration bliver at tinglyse og notere paa oven-
 anførte Ejendomme, idet enhver Retsanmærkning om Markkorn, Behaf-
 telser og Servitutter frafalder.

Saaledes indgaaet bekræftes af undertegnede Lodsejere, hvort-
 hos nærværende Deklaration medunderskrives af Naturfredningsnavnet.


Frejlev, den 18. Januar 1929.


P. Christensen	P. Pommer	J.P.Jørgensen	Olaf Hasli
Jens Peder Lang	Margrethe Bille	Viggo Petersen	
	P. Glud		

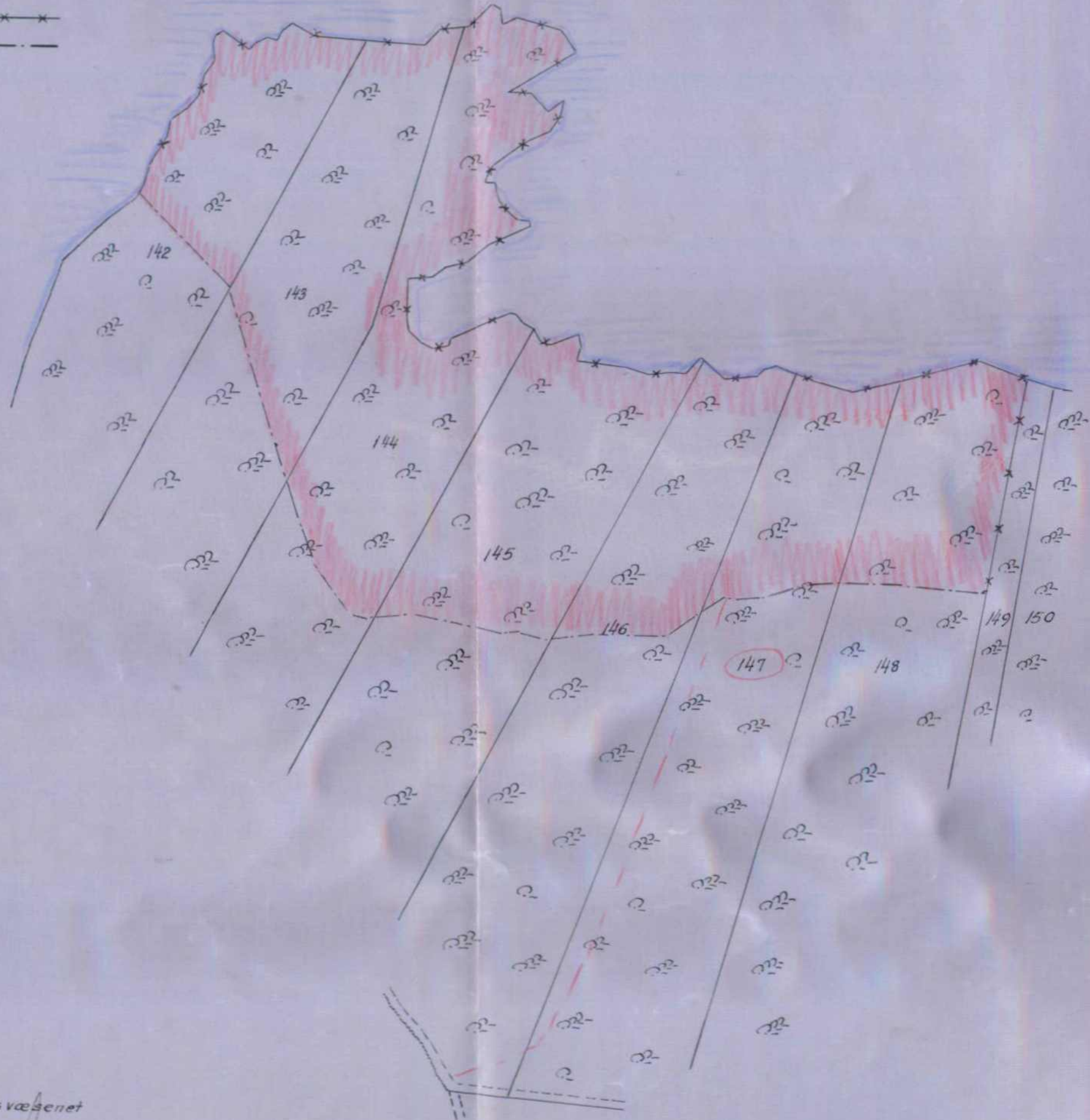
K
 E
 M
 S
 12

14 235

Fredningsgrænser:

sammenfaldende med Skel 

ikke sammenfaldende med Skel 



Terrain af

Frejlev By

Sogn: Kettinge

Herred: Musse

Amt: Maribo

1:84000

Udfærdiget i Maj 1947

Direktoratet for Matrikulsvæsenet

Maanuis Ped