

Afgørelser – Reg. nr.: 00153.00

Fredningen vedrører: Brahetrolleborg. træer og stengærder

Domme

Taksationskommissionen

Naturklagenævnet

Overfredningsnævnet

Fredningsnævnet

24-05-1962

Kendelser

Deklarationer

28-08-1925

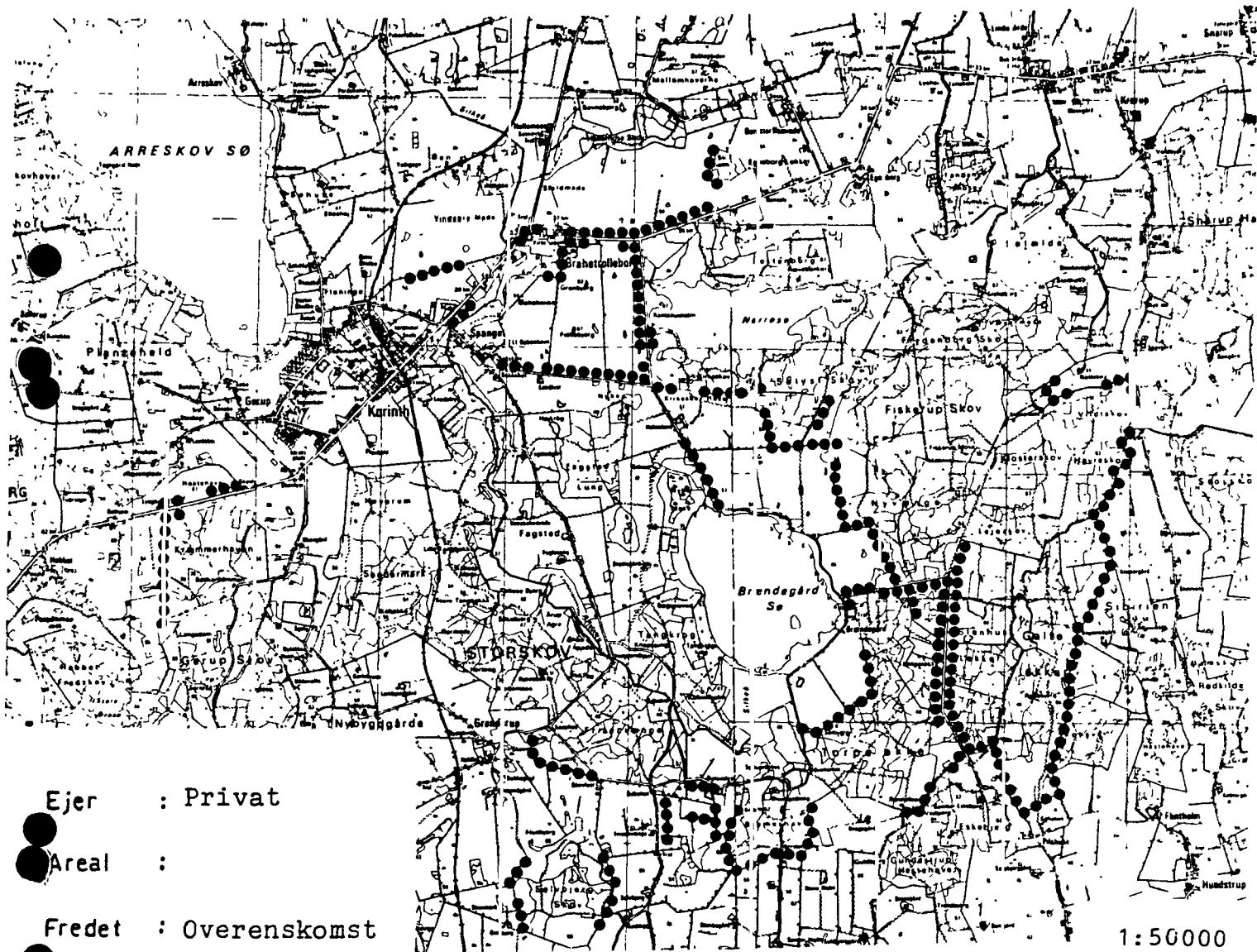
FREDNINGSNÆVNET >

Lokalitet: Stengærder på Brahetrolleborg hovedgd.

Kommune: Fåborg, Egebjerg og Ringe

Sogn : Brahetrolleborg, Hundstrup og Krarup

Reg. nr.: 431-02-04



Ejer : Privat

Areal :

Fredet : Overenskomst
24/5-1962

1:50000

Formål : Sikring af stendiger.

Indhold : Stendigerne må ikke fjernes eller ødelægges, ligesom der ikke må borttages sten derfra. Der må ikke pløjes eller graves så tæt ind til stendigerne, at disse udsættes for ødelæggelse.

A f s k r i f t .

Redningsrådet
for Vendsborg
amt

Beholdning af lovbestemte
af lovbestemte m. l. 100
af 21. marts 1959

FREDNINGSAFTEN

Andertvandede Jahn Poulsen f. Montesse Reventlow som ejer af Brabekrolleborg gods, Matr. nr. 19 A.11. af Brabekrolleborg hovedgaard, Brabekrolleborg sogn A.11. tilbyder herved at frede sætliche stengårde, der er helt eller delvis beliggende på ejendommene, og som løber enten i disse eller langs offentlig eller privat vej eller sø eller om skov, og som er angivet på nedenævnte kort. Stengårdene må herefter ikke fjernes eller nedlægges, ligesom der ikke må borttages sten derfra. Der må ikke pløjes eller graves så tæt ind til dem, at de udsættes for ødelæggelse.

Vorsigtigt det af hensyn til forholdsforholdene på godset eller godsets drift især det at etablere nye eller udvide bestående adgangsbaner til mark eller skov gennem stengårdene, skal den adgang fra de nævnte stengårdebestemmelser blive uændret i indvirkning omfang.

Det er fra min side en betingelse for fredningsaftens opretholdelse, at der ikke må følge af fredningen nogen pligt til vedligeholdelse af stengårdene, der ikke måtte følge af hagslovgivningens almindelige regler. Det er endvidere fra min side en betingelse for den vederlagsfri fredning enten, at de fredede stengårders tilstedeværelse ikke ved en eventuel fremtidig ekspropriation af

ejendommene eller af dele af disse ved ekspropriationserstatningens fastsættelse betragtes som en værdiforringende egenkab ved ejendommene, eller at det beløb, hvortil værdiforringelsen af de eksproprierede arealer ansættes ved ekspropriationen, udbetales til ejeren som erstatning for fredningen.

Statulæret tilkommer fredningsnævnet for Svendborg amt, som er berettiget til at lade overenskomsten lyse på ejendommene, ligesom nævnet er berettiget til at rette henvendelse til pant-haverne for at opnå, at disse rykker tilbage for overenskomsten.

De fredede stengårders beliggenhed på ejendommene vil nærmere blive angivet på et af en landinspektør på fredningsnævnets bekostning udført kort, der skal godkendes af ejeren eller dennes repræsentant, og som senere vil blive vedhæftet overenskomsten, ligesom et uendret af kortet ved nævnets foranstaltning vil blive henlagt i ejendommens akt på tinglysningskontoret.

Brahe Helleberg

6. januar 1961

Hals Kontor for Kourier

Føremstjende fredningstilbud medt. es.

den 7. januar 1961

Mig

Herrnf. Hasmussen

Hans Hansen
Hillerelev skole

A. Andersen
Hillerelev skole

A. Hansen
Krarup

Herman Christensen
Hundstrup

Niels Hansen
Vesterby

De ved nærværende overenskomst fremsatte betingelser er

angivet på vedhæftede kort. Overenskomsten begæres herefter
tinglyst som vedrørende:

matr. nr. 1a, 1dd, 1ga, 2a, 2f og 2g Brahetrolleborg hovedgård,
Brahetrolleborg sogn,

matr. nr. 1a, 1c, 1f, 1g, 1h og 1i Brændegård, Vester By sogn,

matr. nr. 3 Prægegård, Vester By sogn,

matr. nr. 1a, 1b^{og} 4 Hillevalyst, Vester By sogn,

matr. nr. 8c Vester By by og sogn,

matr. nr. 1a, 1b, 2a, 4a, 6, 8, 9 og 14 Sølystgård og Nybo by,
Brahetrolleborg sogn,

matr. nr. 11 Fleninge by, Brahetrolleborg sogn,

matr. nr. 5a Fagted by, Brahetrolleborg sogn,

matr. nr. 4d Gerup skov, Brahetrolleborg sogn,

matr. nr. 38a Gerup by, Brahetrolleborg sogn,

matr. nr. 2a Starakoven, Brahetrolleborg sogn,

matr. nr. 11e, 11f, 11g, 11h og 11i Hundstrup by og sogn,

matr. nr. 1a og 1c Galtelækkerne, Hundstrup sogn,

matr. nr. 1b Løkebjerg og Milhuse, Hundstrup sogn,

matr. nr. 5a Klosterhuset, Krarup sogn.

Med hensyn til de ejendommen påhvilende beftelser, ser-
vitutter og andre byrder henvises til ejendommens plan i tingbo-

retsfredningsreglementet for ~~den~~ aart, den 24. maj 1962.

Sverre Mondrup

fm.

Vedhæftede kort godkendes, ligesom det tiltrædes, at over-
enskomsten lyses som vedrørende ovennævnte matrikelnumre.

Brahetrolleborg, den 5.10 1964

Naka Reventlow Mourier

Undertegnede Eberhard Christian Greve Haugwitz Hardenberg

Reventlow, der er ejer af matr.nr. 1 a og 1 c Brændegaard, Vester Aaby sogn, tiltræder herved foranstående overenskomst.

Brahetrolleborg, den 25/10-64.

E. Haugwitz

Undertegnede fru Lucie Mackay, der er ejer af matr.nr. 4 a Nybo, Brahetrolleborg sogn, tiltræder herved foranstående overenskomst.

Brahetrolleborg, den 22/2-65.

Lucie Mackay

Undertegnede fru Benedicte Grinling, der er ejer af matr.nr. 1 a Ditlevsløst, Vester Aaby sogn, tiltræder herved foranstående overenskomst.

Brahetrolleborg, den 20/10 1964

B. Grinling

Indført i dagbogen for retten
i Fåborg, den 3.mar. 1965.

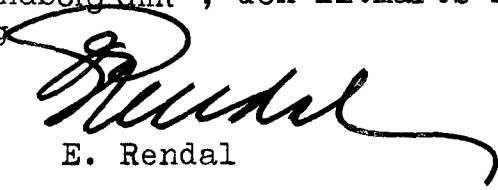
Lyst. V.Åby I og II, Brahetrolleborg I

A. Habersaat.

-----ooOoo-----

Afskriftens rigtighed bekræftes:

Naturfredningsnævnet for Svendborg amt , den 11.marts 1965.
Tinghuset, Svendborg



E. Rendal
formand.

Justitsministeriets genpartkalkuleret. Til kort

Brahetrolleborg

Matr. nr. 1^a, 1^{dd}, 1^{gg}, 2^e, 2^f og 2^g

Brahetrolleborg Hovedgård, Brahetrolleborg Sogn

matr. nr. 1^a, 1^e, 1^f, 1^g, 1^h og 1ⁱ

Brændegård, Vester Flaby Sogn

Matr. nr. 3

Kragegård, Vester Flaby Sogn

Matr. nr. 1^h og 4

Dilleuslyst, Vester Flaby Sogn

Matr. nr. 8^e

Vester Flaby By og Sogn

Matr. nr. 1^a, 1^b, 2^a, 4^a, 6, 8, 9 og 14

Sølystgård og Nybo By, Brahetrolleborg Sogn

Matr. nr. 31

Fleringe By, Brahetrolleborg Sogn

Matr. nr. 5^a

Fagsted By, Brahetrolleborg Sogn

Matr. nr. 4^d

Gerup Skov, Brahetrolleborg Sogn

Matr. nr. 38^a

Gerup By, Brahetrolleborg Sogn

Matr. nr. 2^a

Storskoven, Brahetrolleborg Sogn

Matr. nr. 11^a, 11^f, 11^g, 11^h og 11ⁱ

Hurdstrup By og Sogn

Matr. nr. 1^a og 1^e

Gallølækkerne, Hurdstrup Sogn

Matr. nr. 1^b

Eskebjerg og Pilshuse, Hurdstrup Sogn

Matr. nr. 5^a

Klosterhuset, Krarup Sogn

Salling Herred, Svendborg Amt

Udfærdiget i året 1861 til brug ved tinglysning

af deklaration om fredning af stengælder

Jørgen Andersen

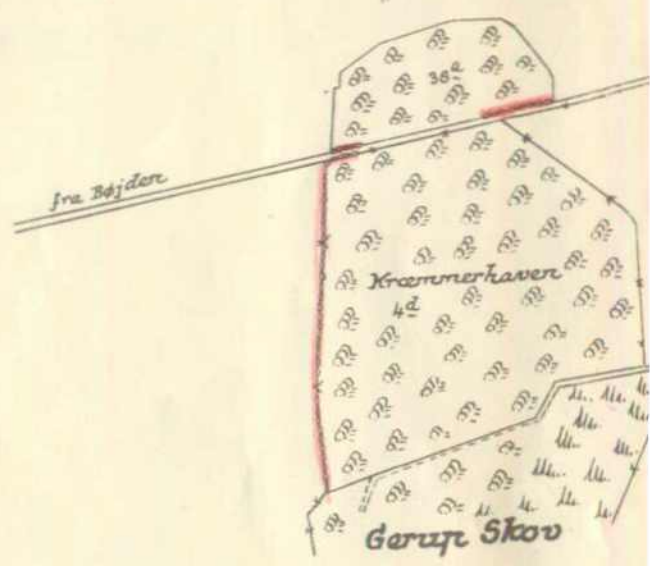
Landsinspektør

Målforshold 1:20.000

signatur for stengælder -----

Arrestkov Sø

S



At denne kort-genpart er nøjagtig genpart af det originale kort vedrørende ejendommen(e)

Navn:

19

d.

nr. nr.

attesteres herved.

Bestillingsformular

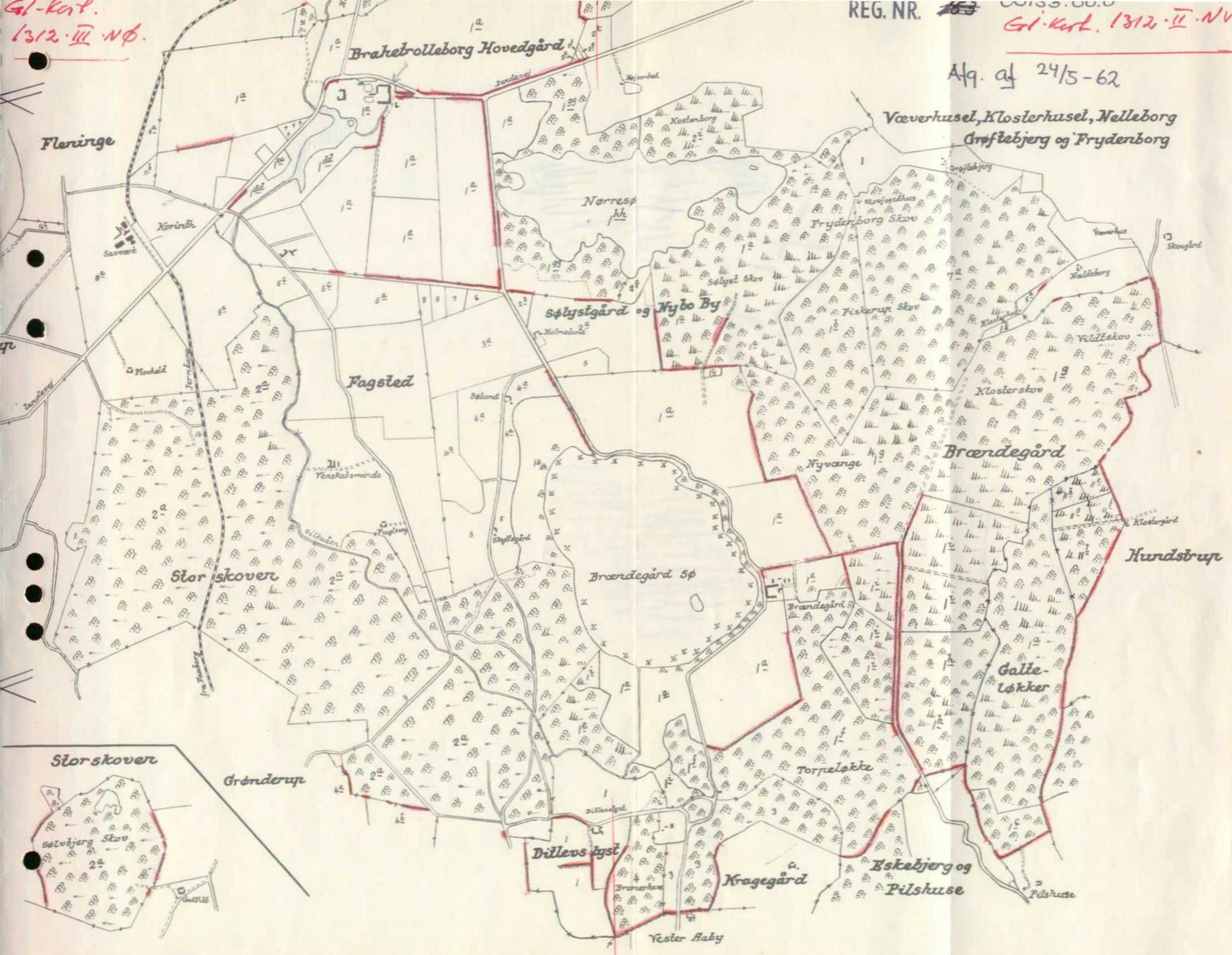
Y-3 fløj

Gr-kort.
1312. III. NØ.

REG. NR. 1312

Gr-kort. 1312. II. NV.

Afg. af 24/5-62



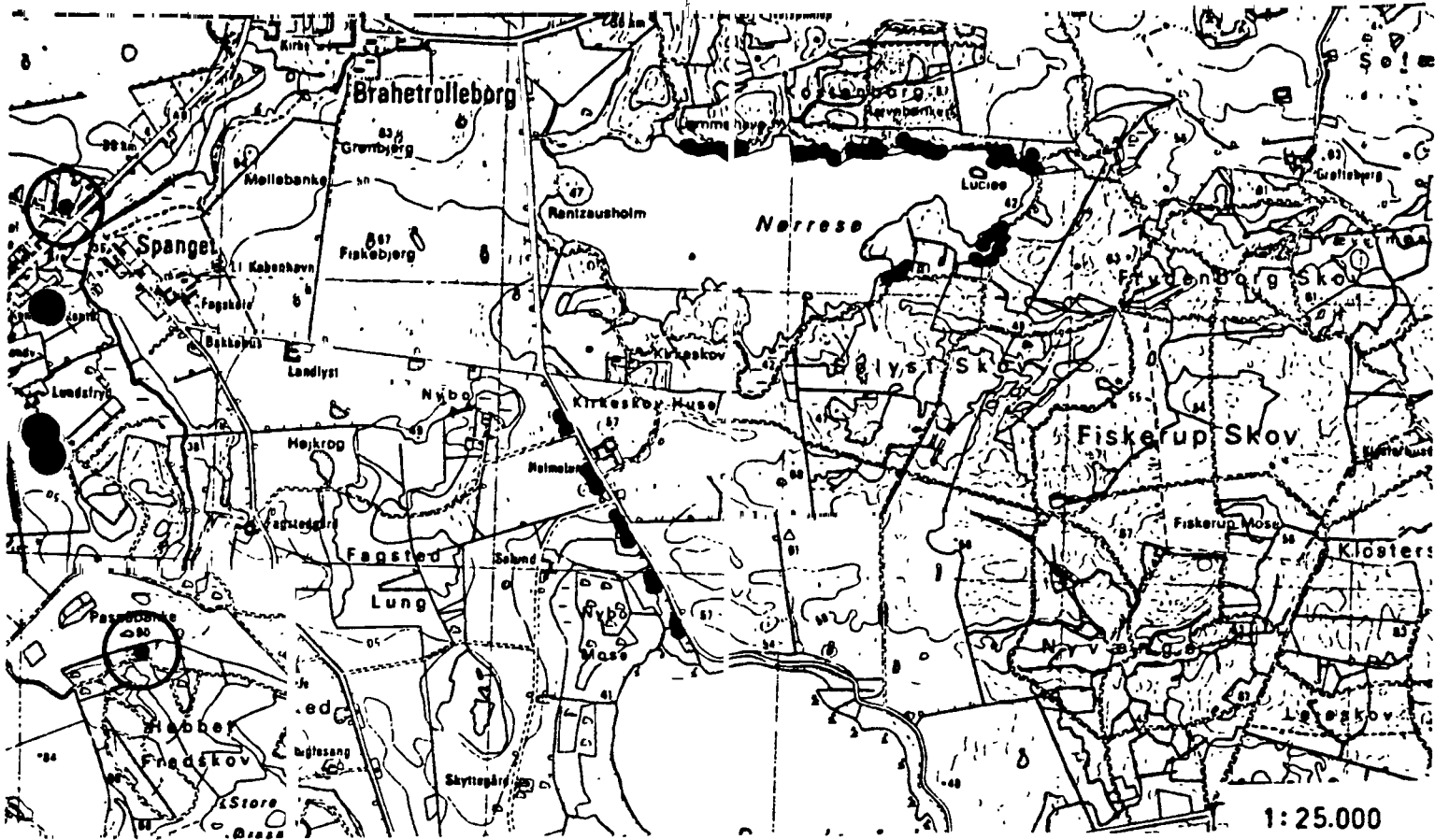
DEKLARATIONER>

Lokalitet: Træer, trægrupper og holme på og ved Brahetrolleborg gods.

Kommune: Fåborg

Sogn : Brahetrolleborg

Reg. nr.: 431-02-02



Ejer : Privat

Areal :

Fredet : Deklaration af 28/8-1925
OFN 1/4-1986

Formål : Bevaring af træer, trægrupper og holme m.v.

Indhold : Træerne og trægrupperne må ingensinde fældes, undergraves eller på anden måde udsættes for behandling, som kan føre til træernes ødelæggelse eller beskadigelse.

Forhandlingsprotokollen for Fredningsnævnet for Svendborg Amtsrådskreds.

Aar 1925 den 28. August holdt Fredningsnævnet Møde paa Brahetrolleborg, hvor da foretoges:

Fredning af forskellige paa og ved Brahetrolleborg Gods' Arealer værende Træer, Trægrupper, Holme m.v., der ved deres karakteristiske Profiler og landskabelige Skønhed findes at burde værnes og bevares for Efterheden.

Mødt var Formanden Dommer I. Nielsen, Nyborg, fhv. Højskoleforstander Kristensen-Randers og det stedlige Medlem af Fredningsnævnet Pastor Clausen.

.....

Lensgrev Reventlow bemærkede, at Fredningen ønskes til at omfatte følgende.

a. 1 kuppelformet Eg staaende paa den nordlige Side af Munkebjerg Fredskov - Høbbet Fredskov - tæt ind mod den nuværende Skovgrænse. Træet er flere hundrede Aar gammelt og findes at have en endog særlig stor Skønhedsværdi.

b. 1 flere hundredaarig gl. Bøg (den 60 armede Bøg) staaende i Kræmmerhaveskoven tæt ud mod Skovvej c. 50 m fra Nyborg-Bøjden Landevej.

c. 2 Appelliner, en staaende i Brahetrolleborg Park og en paa en lille Høj nord for Brahetrolleborg Avlsgaard. Træerne er meget gamle og en Del medtagne.

d. langs Kommunevejen - Nybogyden - der fører fra Nyborg-Bøjden Landevejen og til Nybo By 11 Stk. flerehundredaarige Aske og 1 Elm. Træerne findes i venstre Side af Vejen.

e. en Del Træer, ialt 32 Stk., som ifølge et Kort - der samtidig frenlægges - og som udgjør flere hundredaarige Ege og Bøge findes staaende omkring Nørrese særlig i den nordlige og østlige Søkant, det bemærkes herved, at Stedet ved og omkring de angivne Træer stedse skal søges bevaret i den Form det nu befindes, saaledes at Søkantens Bevaring derved værner de Skønhedsværdier, som de monumentale Træer skaber, uden at dette Forhold paa nogen Maade skal være Hindring for

forstlig Behandling af de omkringstaaende Træer, dog saaledes at Udvisning saavidt muligt skal foretages af Ejeren personlig eller dog under dennes personlige Anvisning. Fredningen skal ingen Steder omfatte Træer, der er staaende udenfor den rundt om Nørresø førende Skovvej. De 32 Træer forsynes med Mærket C.E.R. samt Løbe Nr. paa Egepæle, der anbringes ved Træerne.

f. den i den østlige Del af Nørresø beliggende mindre Ø kaldet "Lucie Øen".

g. 3 Skovholme, 1 fritstaaende Kuppelbøg, 1 Række Hegnstræer ved Høbbet Familiehus og 1 Skovfyr ved Indkørselen til Øen samt det gamle Stengærde langs Nyborg-Bøjden Landevejen. De nævnte Træer og Trægrupper Plads i Marken og paa Stengærdet er nærmere givet paa en til afdøde Proprietær Anker Boch udstedt Købekontrakt for en Del af Matr. Nr. 1a og Matr. Nr. 1c Høbbetgaard, Brahe Nyborg Sogn.

h. 2 c. et Hundredaarige Elme staaende i Skellet i den vestlige Side af Kommunevejen, Fleninge Gyden, c. 50 m fra Nyborgden Landevej.

Fredningen af de omhandlede Trægrupper, af Lucie Øen, Stengærdet m.v. gaar ud paa, at der ingensinde maa foretages Fældning, Undergravning, direkte eller indirekte Behandling, der kan føre til Ødelæggelse eller Beskadigelse, for Lucie Øens Vedkommende, for den specielt paa denne Ø værende Plantevækst ikke direkte eller indirekte maa udsættes for en Behandling, der kan medføre Ødelæggelse eller Beskadigelse, og det skal tilstræbes, at Øen snart bliver bevokset med Træer og endelig for Stengærdets Vedkommende, at denne ikke undergraves eller udsættes for en Behandling, som medfører dens Ødelæggelse eller Beskadigelse.

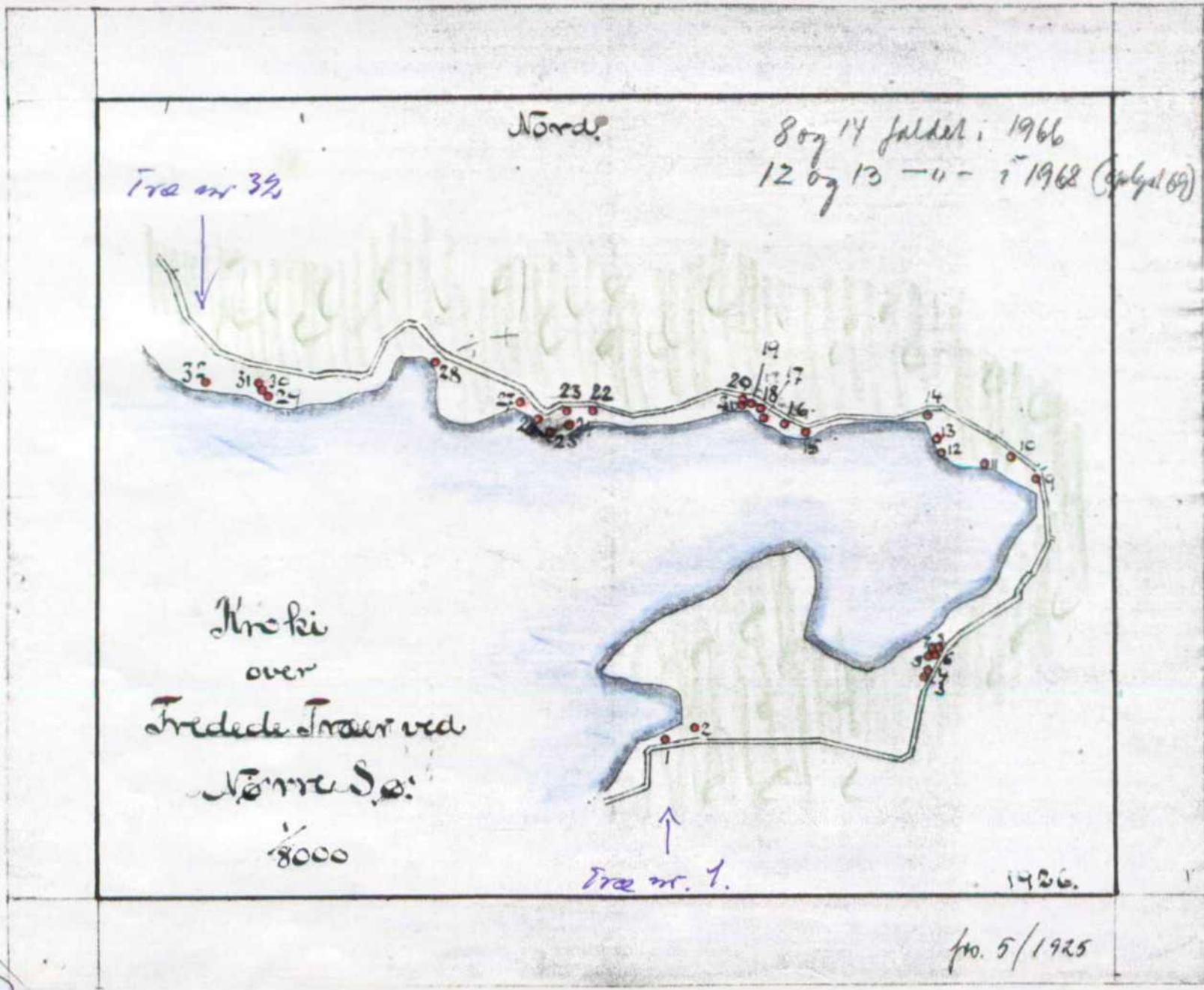
De mødte Parter er alle enige i, at Fredning i det foranmeldte Omfang finder Sted.

Fredningsnævnet afsagde derefter saalydende

K e n d e l s e :

De ommeldte Træer, Trægrupper, Lucie Øen, Stengærde m.v., alt saaledes som det foran er nærmere specificeret, vil herefter være at frede. Om Fredningen sker Tinglæsning af en særlig Deklaration, ligesom Fredningsbestemmelsen for de under g. anførte Træers og Stengærdets Vedkommende vil fremgaa af den til Anker Boch udstedte og tinglæste Købekontrakt.

J. Nielsen m.fl.



REG. NR. 153.

28/8. 1925.

DISPENSATIONER>

Afgørelser – Reg. nr.: 00153.00

Dispensationer i perioden: 07-06-1962 - 21-06-2005

Man har d.d. tilskrevet Fåborg kommune, 5600 Fåborg, således:

" Ved kendelse af 28. august 1925 bestemte fredningsnævnet at et stort antal træer inden for Brahetrolleborg Gods's område ville være at frede, herunder et af 11 aske ved Nybogyden mellem Nyborg-Bøjden landevej og Nybo nu kaldet Brændegårdsvejen. Håndhævelsen af fredningsdeklarationen tilkommer Foreningen for Naturfredning, eller såfremt denne forening ikke længere eksisterer, da Naturfredningsnævnet for Svendborg amt.

I skrivelse af 6. april 1982 har amtskommunens fredningsafdeling henledt opmærksomheden på, at det sydligste af de nævnte asketræer ca. 300 m syd for landevejen er hult og bør fældes. Der er kun liv i nogle få mindre grene og da træet frembyder risiko for at vælte anbefales det, at nævnet meddeler Fåborg kommune tilladelse til at fælde træet. Det fremgår, at indstillingen er tiltrådt af dendrolog Søren Ødum og af godsejer Ove Reventlow-Mourier.

Danmarks Naturfredningsforening har efter indstilling fra lokalkomiteen tiltrådt, at træet fældes, men henstillet, at der sker genplantning.

Indledningsvis skal nævnet udtale, at påtaleretten efter den nævnte deklaration efter formuleringen af naturfredningslov 314 af 18. juni 1969 § 34 nu tilkommer fredningsnævnet, jf. kommenteret naturfredningslov side 179.

Et medlem af fredningsnævnet har besigtiget træet.

Nævnet tillader i medfør af naturfredningslovens § 34 herved, at Fåborg kommune foranlediger det nævnte træ fældet, men det henstilles, at der genplanter med et nyt asketræ, helst en "hejster".

Nævnet har underrettet fredningsafdelingen m.fl., der inden 4 uger kan indbringe nævnets afgørelse for Overfredningsnævnet, om foranstående.

Træet må ikke fældes før efter ankefristens udløb, 4 uger, jfr. naturfredningslovens § 58 stk. 6." hvilket herved meddeles


Jul. Paulsen

formand

FREDNINGSNÆVNET

FOR

FYNS AMTS SYDLIGE FREDNINGSKREDS
Egensevej 15 - Telefon (09) 21 16 93

5700 SVENDBORG, den 25/11 1986

Journal nr.: Frs. 232/1986

Man har d.d. tilskrevet godsejer Ove REventlow-Mourier,
Brahetrolleborg gods, Korinth, 5600 Fåborg, således:

Ved skrivelse af 1. september 1986 vedlagt tegninger har De ansøgt fredningsnævnet om tilladelse til fjernelse af ca. 3,5 - 4 m af et fredet stengærde ved Ditlevslyst på ejendommen matr. nr. 1-a m.fl. Ditlevslyst, Vester Aaby. Den del, der ønskes fjernet, er nærmere vist på et vedlagt foto.

Som begrundelse for ansøgningen har De anført, at det er nødvendigt at fjerne et stykke af diget, idet man ikke kan komme til og fra den private vej med de store transportkøretøjer.

Det ansøgte kræver fredningsnævnets tilladelse i henhold til fredningsoverenskomst af 6. januar 1961. I fredningsoverenskomsten er stengærderne fredet og der står i fredningsoverenskomsten blandt andet:

"Stengærderne må herefter ikke fjernes eller ødelægges, ligesom der ikke må borttages sten derfra....."

Forsåvidt det af hensyn til færdselsforholdene på godset eller godsets drift iøvrigt er påkrævet at etablere nye eller udvide bestående adgangsåbninger til mark eller skov gennem stengærderne skal dispensation fra foranstående fredningsbestemmelser blive meddelt i fornødent omfang.

.....

Påtaleret tilkommer fredningsnævnet"

Det bemærkes, at fredningen er en frivillig fredning.

Nævnet har afholdt møde og besigtigelse i sagen.

Under mødet oplyste De blandt andet, at den bøgehæk, der ligger på den anden side af den private vej, er fredet i forbindelse med fredningen af Ditlevslyst.

Fredningsafdelingens repræsentant udtalte blandt andet, at der vil blive problemer, såfremt man i stedet udvidede den asfalterede vej, idet man så måtte gribe ind i et tidligere jorddige. Man måtte

Miljøministeriet

U. nr. D 86-4621-30

Miljøministeriet J. nr. F. 1303/740.

1. DEC. 1986

29/11-86

Foto venter

2117-89 iK.

derfor nok affinde sig med det ansøgte. Fredningsafdelingens repræsentant tilkendegav, at fjernelsen af en del af stendiget bør ske så nænsomt som muligt.

Såvel naturfredningsforeningen som kommunens repræsentanter erklærede sig enig med fredningsafdelingen.

Det meddeles herved, at nævnet enstemmigt har besluttet at meddele dispensation til det ansøgte, idet nævnet lægger til grund, at udvidelsen, af den bestående åbning til marken og skoven, er påkrævet af hensyn til færdselsforholdene. Tilladelsen er betinget af, at der anvendes sagkyndig bistand til fjernelse af stenene og til opbygningen af den nye afslutning af stengærdet.

Nævnet har underrettet den stedlige kommunalbestyrelse, Fyns amtskommunes fredningsafdeling m.fl., der inden 4 uger kan indbringe nævnets afgørelse for Overfredningsnævnet, om foranstående.

Tilladelsen kan ikke udnyttes før efter udløbet af ankefristen, 4 uger, jfr. naturfredningslovens § 58 stk. 5. " under henv. til j.nr. D 86-4621-30



Jul. Paulsen

formand

FREDNINGSNÆVNET

FOR

FYNS AMT

Toftevej 31, 5610 Assens
Tlf. 64 71 10 20 - Telefax 64 71 55 20

Dato: 19. maj 1999
Journal nr.: Frs. 18/99

Faaborg kommune
Park- og Vejafdelingen
Værkmestervej 3
5600 Faaborg

REG. NR 0153.00.

Ved skrivelse af 22. marts 1999 har Faaborg kommune ansøgt om tilladelse til fældning og beskæring af henholdsvis et elmetræ og et asketræ, fredet efter deklaration af 28. august 1925, ved Brahetrolleborg Gods.

Fældningen drejer sig om et udgået elmetræ tæt ved offentlig vej, og som efter det oplyste er til fare for færdslen, da det tilsyneladende er dødt på grund af elmesyge.

Beskæringen drejer sig om et asketræ med større, visne grene i toppen. Asketræet er ligeledes placeret tæt ved offentlig vej og er til fare for færdslen.

Fredningsnævnet har indhentet en udtalelse fra Fyns Statsskovdistrikt, der i skrivelse af 27. april 1999 har udtalt, at distriktet ikke har bemærkninger til det ansøgte. Distriktet er bekendt med træerne, og har ved regelmæssig forbi kørsel konstateret, at træerne er farlige.

Fyns Amt har i skrivelse af 3. maj 1999 udtalt:

"

Træerne er fredet efter deklaration af 28. august 1925.

Det fremgår af afsnit 1, punkt d, at 11 stk. ask og 1 elm i den vestre (ikke venstre) side af kommunevejen Nybogyden (i dag Brændegårdsvej) er omfattet af fredningen.

Træerne må ingensinde fældes, undergraves eller på anden måde udsættes direkte eller indirekte for en behandling, som kunne føre til træernes ødelæggelse eller beskadigelse.

Med henvisning til Fyns Statsskovdistrikts udtalelse af 27. april 1999 har amtet ingen indvendinger mod det ansøgte, idet skovdistriktet har oplyst, at de 2 træer er farlige.

Til erstatning for elmen bør der plantes et nyt træ, f.eks. en ask med en højde på et par meter.

..... "

1996-1211/7-0001.

Fredningsnævnet skal udtale:

Fredningsnævnet meddeler herved tilladelse til den ansøgte fældning af elmetræet og den ansøgte beskæring af asketræet, idet begge træer i deres nuværende tilstand findes at være farlige.

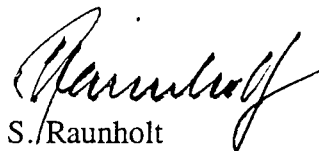
Fredningsnævnets afgørelse, der er enstemmig, er truffet i medfør af naturbeskyttelseslovens § 50.

Nævnets afgørelse kan i medfør af naturbeskyttelseslovens § 78, stk. 2, indbringes for Naturklagenævnet af de i samme lovs § 86 nævnte klageberettigede. Klagen indgives til fredningsnævnet, der videresender klagen til Naturklagenævnet.

Klagefristen er 4 uger fra den dag, afgørelsen er meddelt den klageberettigede.

Tilladelsen må ikke udnyttes, før ovennævnte frist er udløbet.

Tilladelsen bortfalder, såfremt den ikke er udnyttet inden 3 år efter, den er meddelt.



S. Raunholt

FREDNINGSNÆVNET
FOR
FYNS AMT

Toftevej 31, 5610 Assens
Tlf. 64 71 10 20 - Telefax 64 71 55 20

SCANNET

0153.00

Dato: 28. oktober 2003
Journal nr.: Frs. 39/2003

LLG

Modtaget i
Skov- og Naturstyrelsen
29 OKT. 2003

Hermed sendes genpart af nævnets skrivelse af d.d. til

Fyns Amt
Miljø- og Arealafdelingen
Ørbækvej 100
5220 Odense SØ

Nævnets afgørelse kan indbringes for Naturklagenævnet, Frederiksborggade 15, 1360 København K., inden 4 uger fra modtagelsen af nærværende meddelelse. Klagen indgives til fredningsnævnet, der videresender klagen til Naturklagenævnet.

P.N.V.

Alice Knudsen
Alice Knudsen
kontorfuldmægtig

1. Skov- og Naturstyrelsen, Haraldsgade 53, 2100 København Ø.
2. Fyns Amt, Miljø- og Arealafdelingen, Ørbækvej 100, 5220 Odense SØ
3. Kommunalbestyrelsen i Faaborg, Rådhuset, 5600 Faaborg
4. Danmarks Naturfredningsforening, Masnedøgade 20, 2100 København Ø.
5. Danmarks Naturfredningsforenings lokalkomité, v/Inge Hald Jensen, Kalvørevej 5, Bøjden, 5600 Faaborg
6. DOF-FYN's Fredningsudvalg v/Finn Eriksen, Nyvej 13, 5690 Tommerup
7. Fyns Statsskovdistrikt, Sollerupvej 22, Korinth, 5600 Faaborg
8. Friluftsrådet, c/o amtsformand Christian Jensen, Fuglebakken 43, Postboks 104, 5610 Assens
9. Friluftsrådet, Scandiagade 13, 2450 København SV
10. Brahetrolleborg Skov- og Landbrug, Godskontoret, Reventlowsvej 1c, 5600 Faaborg

1211/7-0009

FREDNINGSNÆVNET

FOR

FYNS AMT

Toftevej 31, 5610 Assens
Tlf. 64 71 10 20 - Telefax 64 71 55 20

Dato: 28. oktober 2003
Journal nr.: Frs. 39/2003
Deres j.nr.: 8-70-51-8-431-23-2003

Fyns Amt
Miljø- og Arealafdelingen
Ørbækvej 100
5220 Odense SØ

Ved brev af 6. oktober 2003 har Fyns Amt fremsendt en anmodning fra Brahetrolleborg Skov- og Landbrug om fredningsnævnets tilladelse til at fælde et fredet træ ved Nørre Sø. Træet er fredet ved deklaration af 28. august 1925 (træ nr. 9).

Fyns Amt har oplyst, at de har besigtiget træet sammen med skovdistriktet. Der er tale om en anelig ask, som bl.a. har fået begyndende råd i den "tå", som holder træet på plads. Træet hælder en del, og der er ingen tvivl om, at træet vil vælte ud over stien, som går rundt om Nørre Sø, såfremt træet vælter. Skovdistriktet ønsker at fælde træet for at imødekomme eventuelt erstatningskrav.

Fyns Amt har videre oplyst, at spørgsmålet er blevet forelagt Skov- og Naturstyrelsen vedrørende erstatning. Ifølge styrelsens opfattelse færdes publikum på eget ansvar, hvorimod skovens kunder, ansatte eller andre, der har lovligt ærinde i skoven, har et rimeligt krav på, at de kan færdes nogenlunde risikofrit på de anviste veje i skoven.

Fyns Amt har herefter indstillet, at der meddeles dispensation til fældning af asken, idet der er tale om råd i en holdende tå, og risikoen kan ikke elimineres ved beskæring af træet.

Fredningsnævnet skal udtale:

Under henvisning til det af amtet oplyste findes der at være en risiko for, at træet vælter ind over stien med menneskelig skade som mulig følge. Fredningsnævnet meddeler derfor tilladelse til, at det fredede asketræ (træ nr. 9) fældes.

Fredningsnævnet finder ikke, at en tilladelse til fældning af træet under ovennævnte omstændigheder strider mod fredningens formål.


Fredningsnævnets afgørelse, der er enstemmig, er truffet i medfør af naturbeskyttelseslovens § 50, stk. 1.

Nævnets afgørelse kan i medfør af naturbeskyttelseslovens § 78, stk. 2, indbringes for Naturklagenævnet af de i samme lovs § 86 nævnte klageberettigede. Klagen indgives til fredningsnævnet, der videresender klagen til Naturklagenævnet.

Klagefristen er 4 uger fra den dag, afgørelsen er meddelt den klageberettigede.

Tilladelsen må ikke udnyttes, før ovennævnte frist er udløbet.

Tilladelsen bortfalder, såfremt den ikke er udnyttet inden 3 år efter, den er meddelt.


S. Raunholt

Fyns Amt
Miljø- og Arealafdelingen
Ørbækvej 100
5220 Odense SØ

Ved brev af 1. april 2005 har amtet fremsendt en ansøgning på vegne ejeren om tilladelse til fældning af nogle fredede træer ved Nørre Sø og Brændegård Sø.

Det hedder i brevet:

"

Fyns Amt har den 30. marts 2005 besigtiget fredede træer ved Nørre Sø og Brændegård Sø sammen med Brahetrolleborg Skov- og Landbrug.

Brahetrolleborg Skov- og Landbrug ønsker at fælde en række træer ved Nørre Sø, som er fredet ved deklaration af 28. august 1925. Træerne står langs med vejen, som går rundt om søen, og Fyns Amt kan bekræfte, at de alle kan udgøre en sikkerhedsrisiko og derfor bør fældes. Der er tale om egetræer, som primært er top-tørre med mange døde grene, som hænger ud over vejen, men der er i visse tilfælde også udbredt stamme-råd, som medfører, at der er risiko for, at træet kan vælte ud over vejen.

Der er tale om følgende nummererede træer, jf. kortet til fredningsdeklarationen:

1, 3, 4, 10, 15, 26 og 27.

Derudover ønsker Brahetrolleborg Land- og Skovbrug at fælde et bøgetræ nord for Brændegård Sø. Træet er fredet jf. Overfredningsnævnets kendelse af 1. april 1986 § 8. Træet er tidligere blevet beskåret (efter tilladelse fra nævnet), og i en stor snitflade er der nu angreb af Tøndersvamp. Svampen er meget aggressiv og kan i løbet af 1-2 svække træet så meget, at det knækker. Da træet står langs med den offentlige vej, bør det fældes.

..... "

Faaborg kommune har i brev af 19. april 2005 udtalt, at kommunen ikke har kommentarer til det ansøgte.

Fyns Statsskovdistrikt har i brev af 19. april 2005 udtalt, at man kan tiltræde amtets ansøgning.

Fredningsnævnet skal udtale:

Fredningsnævnet meddeler herved tilladelse til at fælde de træer, der er angivet i Fyns Amts brev af 1. april 2005. Da fredningsnævnet kan tiltræde, at træerne udgør en sikkerhedsrisiko, findes det ansøgte ikke at stride mod fredningens formål.

2001-1211/7-0001


Fredningsnævnets afgørelse, der er enstemmig, er truffet i medfør af naturbeskyttelseslovens § 50, stk. 1.

Nævnets afgørelse kan i medfør af naturbeskyttelseslovens § 78, stk. 3, indbringes for Naturklagenævnet af de i samme lovs § 86 nævnte klageberettigede. Klagen indgives skriftligt til fredningsnævnet, der videresender klagen til Naturklagenævnet, jf. naturbeskyttelseslovens § 87, stk. 2.

Klagefristen er 4 uger fra den dag, afgørelsen er meddelt den klageberettigede.

Tilladelsen må ikke udnyttes, før ovennævnte frist er udløbet.

Tilladelsen bortfalder, såfremt den ikke er udnyttet inden 3 år efter, den er meddelt.



S. Raunholt