

Afgørelser – Reg. nr.: 00152.00

Fredningen vedrører: Sæbygård Skov

Domme

Taksationskommissionen

Naturklagenævnet

Overfredningsnævnet 04-06-1929

Fredningsnævnet 11-07-1925

**Kendelser 04-08-1927
 15-08-1925**

Deklarationer

OVERFREDNINGSNÆVNET>

1/6 1921

U d s k r i f t
af
overfredningsnævnets Formålings- og Kendselsprotokol.

Aar 1929 den 4. Juni afsagde overfredningsnævnet paa Grundlag af den skriftlige Værding følgende Kendelse i Sagen angaaende Fredning af en Del af Sabygaard Skov.

De af Fredningsnævnet for Hjørring Amtsaarsfreds henholdsvis den 30. Maj 1927 og den 4. August 1927 i dens Sag afsagte Kendselsrør forelagt overfredningsnævnet, forsovidt angaar den førstnævnte Kendelse af Justitsministeriet i Medfør af § 11, 2. Stk. jfr. § 1, 2. Stk. i Lov om Naturfredning Nr. 215 af 3. Maj 1917, og forsovidt angaar den sidstnævnte Kendelse i Medfør af Lovens § 16.

Ved et den 16. Maj 1928 afholdt Aastedsmaade har overfredningsnævnet besigtiget de af Fredningsnævnets Kendselser omfattede Dele af Sabygaard Skov. Under de paa Aastedsmaadet skete Forhandlinger optraedtes der mellem Ejeren, Godsejer Arenfeldt paa den ene Side og Saby Byraad og overfredningsnævnet paa den anden Side en Overenskomst, hvorefter saetlige de af Fredningsnævnets Kendselser omfattede Arealer fredes som bestemt i Kendelsen af 4. August 1927, d. v. s. saaledes: at hele Arealet bevares som naturlig Løvskov, at store ornamentale Træer, der bidrager til at give Skovpartiet Karakter, skal bevares, saavel som de icke frembyder Fare for Færdselen, at al Hugst skal ske efter Aftale med Fredningsnævnet eller en af dette valgt Tillidsmand, at det fredede Areal skal staa saabent for Almenhed og at Anlæg af Veje og Stier, derunder Augusvej til det fredede Areal skal ske efter Aftale med Fredningsnævnet, der skal kunne fastsætte nærmere Regler for Færdsel i Skoven.

Ved Overenskomsten fastsættes dog følgende yderligere Bestemmelser vedrørende Fredningen, nemlig at den i Skovens østlige Del værende Sportsplads skal forblive henliggende til Anvendelse som saadan for Saby Bys Bøvere, at al Hugst i det fredede Areal skal ske efter Bestemmelse af et Udvalg bestaaende af en Repræsentant valgt af Fredningsnævnet, en Repræsentant valgt af Saby Byraad og Skovvejeren eller en af ham udpeget Repræsentant og at Reglerne for Færdsel i det fredede Areal kan skal kunne fastsættes efter nærmere Aftale med Ejeren, hvorefter det bestemtes, at der i Erstatning for Fredningen skulde tillægges Ejeren et Beløb af 30.000 Kr. tilliggende Renter 5 %

p.a. fra Overfredningsnevnets Kendelses Dato til Betaling sker. Det var endelig en Betingelse for Overenskomstens Gyldighed, at Søby By forpligtede sig til at udbetale 1/3 af Erstatningsbeløbet.

Søby Byråd har derfor under 13/6 1928 vedtaget at udbetale den omhandlede Andel af Erstatningsbeløbet, og dette er under 25. s.M. approberet af Indenrigsministeriet.

Under Hensyn til at Kreditforeningen af jyske Landejendomsbesiddere, der er Paathavere i Ejendommen, kun havde været indværet på et midlertidigt Stadium af Sagen, og ikke havde givet Møde under denne, samt til at Sagen efter Kreditforeningens Indværsling af Fredningsnevnet havde været stillet i Beredelse i længere Tid og derefter var gænktaget på udvælt Fru Haag, uden at fornyet Indværsling af Kreditforeningen havde fundet Sted, ansaa Overfredningsnevnet det imidlertid for rettest, at der, forinden Kendelse afsagdes, afskedes Kreditforeningen en Erklæring over den Situation, der var fremkommet ved Forligets Indværsling.

Da Kreditforeningen nu erklærede, at den for sit Vedkommende ville gøre Forligning på et ekstraordinært Afdrag af 15.500 Kr. medens Godsejer Arenfeldt modsatte sig, at nogen Del af Erstatningen udbetaltes til Kreditforeningen, og da en mindelig Overenskomst ikke var at opnå, har Spørgsmaalet såvel om selve Erstatningens Størrelse som om dens Fordeling i Henhold til Lov Nr. 523 af 15. December 1922 været forelagt den i Henhold til Loven nedsatte Faksationskommission, der i et efter foretaget Indværsling til alle Vedkommende afholdt Møde der på Stedet har fastsat Erstatningen for en Servitut som den i den foran nævnte Overenskomst omhandlede til 30.000 Kr. med 5% Rente p.a. fra den 16. Maj 1928 til Betaling sker, saaledes at der i Erstatningen vil være at fradrage et Beløb af 10.000 Kr. der udbetales til Kreditforeningen af jyske Landejendomsbesiddere i Viborg til Afskrivning på dennes Prioritet i Ejendommen. Kommissionen har derhos bemærket, at Erstatningen fastsættes under Forudsetning af, at de fredede Arealer meddeles særskilt Matrikuls Nr. uden Udgift for Ejeren.

I Henhold til det således anførte vil de af Fredningsnevnet afsagte Kendelser være at stadfæste med de foran omhandlede af Overenskomsten flydende Afdringer.

Thi bestemmes:

De af Fredningsnevnet for Hjørring Amtsrådskreds den 30. Maj og 4. August 1927 afsagte Kendelser vedrørende Fredning af en Del af Søbygaard Skov stadfæstes, dog at begge de af Kendelserne omhandlede Arealer fredes som bestemt med Hensyn til det af Kendelsen af 4. August 1927 omhandlede Areal, at den i Skovens østlige Del værende Sportsplads skal forblive henliggende til Anvendelse som saadan for Søby Bys Bøbere, at al Hugst i det fredede Areal skal ske efter Bestemmelse af et Udvalg bestaaende af en Representant valgt af Fredningsnevnet, en Representant valgt af Søby Byråd og Ejeren eller en af dem udpeget Representant, at Forligning for Fordel det fredede Areal kun skal kunne fastsættes efter nærmere Aftale med

Ejeren, at der i Erstatning tillægges Ejeren Gods jor Arend-ldt et Beløb af 30.000 Kr. tilligemed Renter 5 p.a. fra den 16. Maj 1927 til Betaling sker, hvorefter Byrådet har forlikt sig; til at udløse 1/3, melens Resten afholdes i Overensstemmelse med Naturfredningslovens Regler, at der af Erstatningsbeløbet udbetales Kreditforrentningen af jydke Landejendomsbesiddere i Viborg et Beløb af 10.000 Kr., der afskrives paa dennes Prioritet i Ejendommen, og at de freddede Arealer særskilt matrikuleres uden Udgift for Ejeren.

Udskriftens Rigtighed bekræftes.

Overfredningsnævnet, den 4. Juni 1929.

FREDNINGSNÆVNET >

U D S K - R I F T

af

Forhandlingsprotokollen for Fredningsnævnet for Hjørring Amtsrådsreds.

Aar 1927 den 30. Maj blev af Hjørring Amts Fredningsnævn afsagt saalydende

K e n d e l s e:

Under 11. Juli 1925 rettede Formanden for De samvirkende jyske Turistforeninger efter Opfordring af Sæby Turistforening Henvendelse til Naturfredningsnævnet for Hjørring Amt om Fredning af Dele af Sæbygaard Skov, og dette foranledigede, at Nævnet den 15. August s.A. lod afholde et Møde, hvori deltog Ejeren af Sæbygaard Skov, Godsejer J. Arenfeldt, og Repræsentanter for Sæby Byraad, De samvirkende jyske Turistforeninger og Sæby Turistforening. Paa dette Møde blev der mellem Skovejeren og Byraadet indgaaet følgende Overenskomst:

"Som Afslutning af førte Forhandlinger gaar undertegnede Godsejer Arenfeldt ind paa at give fri Adgang til Sæbygaard Skov indtil Broen over Aaen ovenfor Fru Moltkes Bænk og Sportspladsen for en aarlig Sum af 5.000 Kr., der udbetales mig af Sæby Byraads Kasse og betales halvaarlig den 1. Oktober og den 1. April, første Gang 1. Oktober 1925 for det kommende Halvaar.

Med Hensyn til Hugst i Skoven fra Kurhuset til Fru Moltkes Bænk gaar jeg ind paa, at denne bestemmes i Enkelthederne af mig og en af Sæby Byraad udpeget Mand. Unigheder om Udvisning afgøres af en af Politimesteren i Sæby udnævnt Opmand.

Denne Ordning gælder indtil 1. April 1931. Alle Indtægter af Skoveffekter tilfalder Skovejeren. Denne Overenskomst tiltrædes under Forbehold af Sæby Byraads Sanktion af undertegnede Borgmester H.P.Nielsen af Sæby."

Den saaledes indgaaede Overenskomst blev imidlertid ikke godkendt af Sæby Byraad, og Sagen var dermed bortfaldet.

Under 6. Oktober 1926 fremsendte Byraadet til Fredningsnævnet Henvendelser fra et af Turistforeningen for Danmark nedsat Udvalg og fra Sæby Turistforening om Fredning af Skoven, idet Byraadet under Henvisning til disse Henvendelser anmodede om Nævnets Kendelse for, at Skovens Fredning har Interesse for Byen og Almenheden, samt

eventuelt en Udtalelse fra Nævnet om Størrelsen af den Erstatning, der tilkommer Ejeren for at paatage sig Fredningsforpligtelse efter nærmere Regler for en Del af Skoven, der ligger langs Aaen til "Fru Moltkes Bæk", eventuelt til "Humblebroen".

Sagen har af Nævnet været forlagt for Naturfredningsraadet, der i en under 4. Februar d.A. afgiven Erklæring har udtalt:

"Sæbygaards Skov, der omfatter et Areal af ca. 188 ha, er i Hovedsagen naturlig Bøgeskov, en af de nordligste Bøgeskove i Landmark af anseelig Størrelse og alene derfor af naturhistorisk Værdi. Af ganske særlig Interesse - ikke mindst i æstetisk Henseende - er den Del af Skoven, der støder næsten umiddelbart op til Sæby og Aaens Aaen strækker sig til Hummel Bro. Denne Skovstrækning er forholdsvis lang og smal. Paa de delvis højt over Aaens Vandspejl liggende Skrænter og paa Plateauerne langs dens sært bugtede Løb afgiver Skovens meget forskelligt aldrende og ofte ejendommeligt formede Træer en Række overordentlig smukke og interessante Partier. I den senere Tid er ganske vist en Del store og gamle Bøge fjernede, hvad man dog naturligvis ikke kan bebrejde Ejeren, for saa vidt som de repræsenterede en betydelig Handelsværdi, hvilket ikke i Længden vilde have været Tilfældet. Alligevel er Skoven endnu saa vel bevaret, at den i Forening med Terrænet og Aaen med dens stærke Fald maa betegnes som en Naturværdi af høj Rang, der ikke alene er af meget stor Betydning for den nærmeste Egns Beboere, men tillige Landsdelen og for saa vidt ogsaa for det hele Land, som mange tilrejsende glæder sig ved Synet deraf.

Raadet kan derfor varmt anbefale, at der træffes Foranstaltning til, at det paagældende Areal fredholdes som et for Almenheden værdifuldt Naturomraade, der ingensinde bør miste sit Præg af naturlig Løvskov."

Efter Anmodning af Borgmesteren i Sæby paa Byraadets Vegne blev Sagen derefter udsat, for at der kunde forsøges tilvejebragt en forligsmæssig Ordning med Skovejeren, men ved Skrivelse af 26. April d.A. har Byraadet meddelt Nævnet, at disse Forhandlinger er endte uden Resultat. Sæby Turistforening har derefter under Henvisning til, at Skovejeren har paatænkt at lade Skoven afspærre for almindelig Færdsel, anmodet Nævnet om ved Kendelse at bestemme, at Adgang

til Skoven skal staa aaben for Almenheden.

Nævnet har besigtiget Skoven og givet Repræsentanter for Byraadet og Turistforeningerne Lejlighed til at udtale sig om Sagen, ligesom Skovejeren har haft Adgang til at fremsætte og begrunde sit Krav om Erstatning for Indtægtstab ved Fredning af Skoven.

Efter de foreliggende Oplysninger og efter den foretagne Besigtigelse af Skoven finder Nævnet, at der er Grund til at foretage Fredningsforanstaltninger med Hensyn til den Del af Skoven, der strækker sig fra den østlige Udkant langs Aaen til Hummel Bro. Denne Strækning falder naturligt i 2 Dele, nemlig for det første Strækningen fra den østlige Udkant langs Aaen til den vestlige Side af Sportspladsen, og for det andet Strækningen herfra til Hummel Bro.

Den sidstnævnte Strækning, der mod Øst begrænses af det saakaldte Høgebur, rummer flere overordentlig smukke og interessante Partier, hvis Skønhed og Ejendommelighed findes at være af saa væsentlig Betydning for Almenheden, at der efter Nævnets Mening er Grund til at iværksætte Fredning af dette Omraade i Henhold til Bestemmelserne i Fredningslovens § 1, 1ste Stk. - Men forinden Nævnet kan tage nærmere Bestemmelse om, under hvilken Form Fredning kan iværksættes, maa Nævnet have en Forhandling med Skovejeren herom, og om det Erstatningskrav, han vil gøre gældende. Spørgsmaalet om Fredning af denne Strækning vil derfor foreløbig være at udsætte.

Den førstnævnte Strækning fra Skovens østlige Udkant til Sportspladsens vestlige Side rummer ogsaa smukke og interessante Partier, men disse findes dog ikke at være af saadan Betydning for Almenheden, at Fredningslovens § 1, 1ste Stk. kan bringes til Anvendelse her.

Af denne Strækning indtages den vestlige Del af en stor Sportsplads med Tennisbaner og Fodboldplads med tilhørende Rekvisitskur, og øst for Sportspladsen findes en ret stor Restaurationsbygning, opført af Træ, og dennes nærmeste Omgivelser er optagne af Borde og Bænke, en Musiktribune samt et betydeligt Oplag af Ølkasser, alt arrangeret paa en Maade, der ikke forliges helt godt med Naturskønhed. Hverken af Sportsplads eller af Restaurationsbygning svarer nogen Lejeafgift til Skovejeren.

Med Hensyn til denne Strækning, Sportspladsen og Restaurationsbygningen med Omgivelser kan der være Tale om at anvende Be-

stemmelsen i Fredningslovens § 1, 2det Stk., men Sikring af Færdselsret paa dette Omraade findes dog ikke at være af saadan Betydning for Almenheden, at Erstatningen til Ejeren bør paalægges det Offentlige. Efter Bestemmelsen i Fredningslovens § 10, 2det Stk. vil Fredning af dette Omraade være at betinge af, at den ikke medfører nogen Udgift for det Offentlige til Erstatnings Udredelse.

Skovejeren har forlangt en aarlig Erstatning af 3.000 Kr. for at holde dette Omraade aabent for almindelig Færdsel. Nævnet maa finde dette Krav rimeligt, naar Skovejeren samtidig paatager sig Forpligtelse til ikke ved Hugst eller andre Foranstaltninger i væsentlig Grad at forandre dette Skovpartis nuværende Karakter. Paa dette Omraade bør da Hugst kun foretages efter Aftale med et Udvalg, hvoraf Skovejeren og Sæby Byraad hver vælger et Medlem, og i Tilfælde af Uoverensstemmelse mellem Udvalgets Medlemmer maa Sagen afgøres af en af Fredningsnævnet valgt Opmand.

I Henhold til det anførte

e r a g t e s:

Sæbygaards Skov fra den østlige Udkant langs Aaen med dens Skrænter til Sportspladsens vestlige Side bør holdes aaben for almindelig Færdsel, naar der til Skovejeren ydes en Erstatning af 3.000 Kr. aarlig, der ikke udredes af det Offentlige. - Erstatningen udredes for Aaret 1927 inden den 1. Juli d.A., og derefter hvert Aars 1. Maj.

Saalænge denne Erstatning udredes til Ejeren, maa Hugst i det nævnte Omraade kun foretages efter Aftale med et Udvalg, hvoraf Skovejeren og Sæby Byraad hver vælger et Medlem og i Tilfælde af Uoverensstemmelse mellem Udvalgets Medlemmer afgøres Sagen af en af Fredningsnævnet valgt Opmand.

Sthyr

Chr. Ugilt

J. Jensen

KENDELSER>

U D S K R I F T
af

Forhandlingsprotokollen for Fredningsnævnet for Hjørring Amtsraadskreds.

Aar 1927 den 4. August blev af Hjørring Amts Fredningsnævn afsagt saalydende

K e n d e l s e:

Efter at Fredningsnævnet ved Kendelse af 30. Maj d.A. i Henhold til Fredningslovens § 1, 2det Stk. havde truffet Bestemmelse om Færdselsret over et Areal af den østlige Del af Sæbygaards Skov, paa det vedlagte Kort afgrænset med grøn Skygge og betegnet som "fredet Areal II", har Nævnet nærmere undersøgt Mulighederne for en Fredning i Henhold til Fredningslovens § 1, 1ste Stk. af et Areal, der ligger Vest derfor, paa det vedlagte Kort afgrænset med rød Skygge og betegnet som "fredet Areal I".

Det vestlige Areal - benævnt I - der er en Del af Matr. Nr. 1a af Volstrup Sogn, udgør ialt ca. 38 ha, hvoraf Aaløbet udgør 2 ha og et dyrket Stykke, det saakaldte Humlevænge, ca. 6,8 ha. Nord for Aaen er der ca. 23 ha og Syd for Aaen ca. 13 ha, hvoraf et Naaletræsareal udgør ca. 2 ha.

Som fremhævet i den af Naturfredningsraadet under 4. Februar d.A. afgivne Erklæring er særlig denne Del af Sæbygaards Skov en Naturværdi af høj Rang, der har meget stor Betydning ikke blot for den nærmeste Egn og Landsdelen, men ogsaa for hele Landet, da mange tilrejsende glæder sig ved Synet deraf.

I denne Del af Skoven langs Aaens stærkt bugtede Løb findes Partier, som i Skønhed og Ejendommelighed overgaar alle andre Skove i Vendsyssel, og som fuldt kan staa Maal med Sjællands smukkeste Bøge skove. Det vilde være et Tab ikke blot for Vendsyssel, men for hele Landet, om dette skønne og ejendommelige Skovparti skulde miste sin Karakter af naturlig Løvskov. Partierne langs Aaens Løb er vel de smukkeste, men ogsaa de nærmest tilstødende Partier med skovklædte Bakkeskrænter er af stor Skønhed og maa ved en Fredning nødvendigvis medtages for at en passende Ramme om og Baggrund for den fredede Naturværdi kan bevares, thi uden dette vil Billedets Skønhed og Ejendommelighed væsentlig forringes.

Fredningsnævnet maa anse dette Areal for egnet til Fredning efter Fredningslovens § 1, 1ste Stk., og Fredningen maatte da gaa ud paa følgende Bestemmelser:

1. Arealet bevares som naturlig Løvskov.
2. store, ornamentale Træer, der bidrager til at give Skovpartiet Karakter, skal bevares saalænge de ikke frembyder Fare for Færdselen,
3. Al Hugst skal ske efter Aftale med Fredningsnævnet eller en af dette valgt Tillidsmand,
4. det fredede Areal skal staa aabent for Almenheden,
5. Anlæg af Veje og Stier, derunder Adgangsveje til det fredede Areal, skal ske efter Aftale med Fredningsnævnet, der skal kunne fastsætte nærmere Regler for Færd i Skoven.

For den af saadan Fredning følgende Indskrænkning af Ejers Rens Raadighed over Skoven og for Tab ved det deraf følgende mindre Udbytte af Skovens Drift vil der være at tillægge Ejeren en Erstatning efter Fredningslovens Bestemmelser. Da Fredningen findes at være af Betydning for store Dele af Landet og ikke alene for Hjørring Amtskommune, vil efter Fredningslovens § 13, 2det Stk. to Trediedele af Erstatningen være at udrede af Statskassen.

I Henhold til det anførte

e r a g t e s:

Den paa vedlagte Kort med rød Skygge afgrænsede Del af Gaards Skov, Matr. Nr. 1a af Volstrup Sogn, bør mod en efter Fredningslovens Bestemmelser fastsat Erstatning til Ejeren, af hvilken Erstatning Statskassen udreder to Trediedele og Hjørring Amtskommune 1 Trediedel, fredes efter de ovenfor under 1-5 anførte Bestemmelser.

Sthyr

Chr. Ugilt

J. Jensen

KENDELSER>

forhandlingsprotokollen for Fredningsnævnet for Hjørring Amtsrads-kreds.

Aar 1925 den 15. August Em. Kl. 10 $\frac{1}{2}$ mødte Fredningsnævnet for Hjørring Amtsrads-kreds, nemlig Formanden, Dommer Juhl samt Amtsrads-medlem Chr. Ugilt, der er valgt af Hjørring Amtsråd, og Amtsrads-medlem J. Jensen, der er valgt for Volstrup Sogn, paa Thinghuset i Søby.

Formanden fremlagde: 1-12. Sagens Dokumenter.

.....

Efter at Nævnet havde besigtiget Skoven og efter skete for-handlinger vedtoges følgende

O v e r e n s k o m s t :

"Som Afslutning af førte Forhandlinger gaar undertegnede Godsejer Arenfeldt ind paa at give fri Adgang til Søbygaard Skov indtil Broen over Aaen ovenfor Fru Moltkes Bæk og Sportspladsen for en aarlig Sum af 5000 Kr., der udbetales mig af Søby Byraads Kasse og betales halvaarlig den 1ste Oktober og den 1ste April, første Gang 1ste Oktober 1925 for det kommende Halvaar.

Med Hensyn til Hugst i Skoven fra Kurhuset til Fru Moltkes Bank gaar jeg ind paa, at denne bestemmes i Enkelthederne af mig og en af Søby Byraad udpeget Mand. Uenigheder om Udvisning afgøres af en af Politimesteren i Søby udnævnt Opmand.

Denne Ordning gælder indtil 1. April 1931. Alle Indtægter af Skoveffekter tilfalder Skovejeren.

Denne Overenskomst tiltrædes under Forbehold af Søby Byraads Sanktion af undertegnede Borgmester N.P.Nielsen af Søby.

Fredningsnævnets Formand skal ikke foranstalte ovenstaaende Overenskomst tinglæst."

Overenskomsten blev oplæst og godkendt af Godsejer Arenfeldt og Borgmester Nielsen.

Mødet hævet.

Juhl Chr. Ugilt J. Jensen N.P.Nielsen
 J. Arenfeldt P. Dicksen N.K.Nielsen Chr.L.Andreasen

K

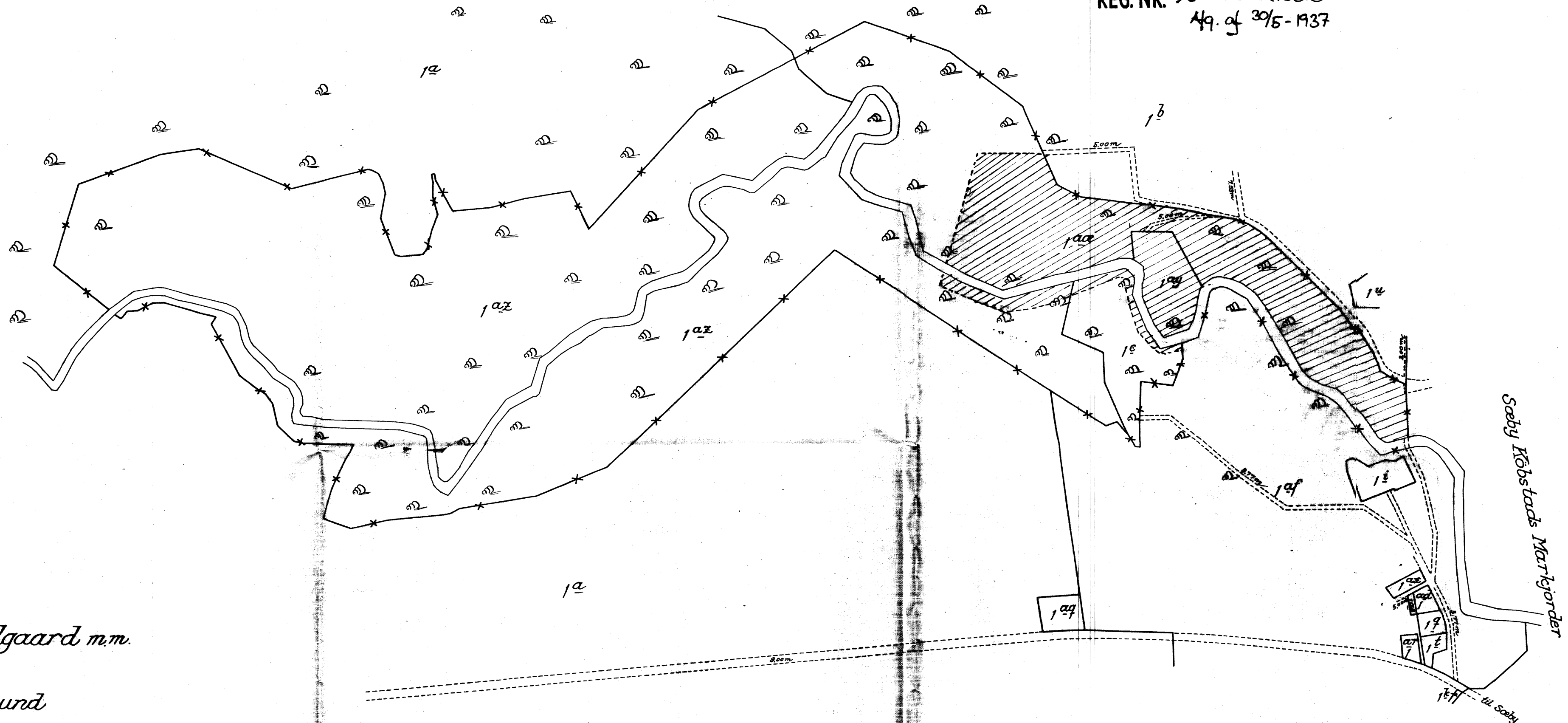


KORT>



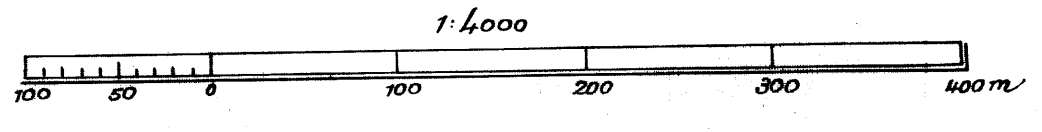
REG. NR. ~~152~~ 00162.00.0
 19. af 30/5-1937

Fredningsgrænser:
 sammenfaldende med Skel —*—*—
 ikke sammenfaldende med Skel - - - - -



Terrain of
 Sæbygaard Hovedgaard m.m.
 Sogn: Vølstrup
 Herred: Dronninglund
 Amt: Hjørring

Udfærdiget i Sept. 1943
 Direktoratet for Matrikulsvesenet
 Kn. Nielsen
 Eksp.



////// Det i Skematen nævnte fredede areal II

M. 776 Overenskomst 15/8 1925
 Menckke 30/5 + 4/8 1927
 Cfr. 4/6 1929

DISPENSATIONER>

Afgørelser – Reg. nr.: 00152.00

Dispensationer i perioden: 17-04-1985 - 19-01-1988

FREDNINGSNÆVNET

for

Nordjyllands amts nordlige fredningskreds
Banegårdspladsen 4, 9700 Brønderslev
Telf. 06 - 820388

Til fredningsregisteret
til orientering

REG. NR. 152

Brønderslev, den 17. april 1985

FS. 16/85

23/4-85 gwk

LVS

23/4-85

P.N.

Miljøministeriet
Fredningsstyrelsen
Amaliegade 13,
1256 København K

Modtaget i fredningsstyrelsen

18 APR. 1985

Nævnet har d.d. tilskrevet Sæby Amatørscene v/ H. Wittrup,
Klostervænget 32, 9300 Sæby således:

Sæby Amatørscene ved H. Wittrup har den 18. januar d.å. ansøgt om
tilladelse til at udbygge friluftsscenen i Sæbygaard Skov.

Sæbygaard Skov er undergivet fredning ved Overfredningsnævnets ken-
delse af 8. juni 1929, og pladsen for friluftsscenen er yderligere belagt
med byggelinie ved skov og å.

Udbygningen omfatter:

1. etablering af trappeafsats 8 x 1,3 m med en højde af ca. 23 cm til sid-
deplads for tilskuere.
2. pålægning af stabilgrus på gangsti mellem trappeafsatsene og på køreveje
til scenen.
3. etablering af et ca. 1 x 3 m underjordisk suflør og teknikrum, der ud-
føres i beton og med synlig nedgang i jordplan.
4. angivelse af orkesterplacering. Det er oplyst, at en pavillon ved orkester-
stedet opstilles og nedtages efter hver opførelse.

Sagen har været forelagt Nordjyllands Amtskommune, Amtsfredningskontoret,
der ingen indvendinger har mod det ansøgte.

Fredningsnævnet kan efter foretagen besigtigelse godkende, at der fore-
tages en udbygning af friluftsscenen i Sæbygaard Skov som ansøgt og at der
foretages en mindre planering af scenen.

Det henstilles, at der såvidt muligt på tilskuerafsatsene anvendes
brosten.

Afgørelsen kan efter naturfredningslovens § 58 indbringes for over-
fredningsnævnet, Amaliegade 7, 1256 København K. af bl.a. ansøgeren og for-
skellige myndigheder.

Klageskriften er 4 uger fra modtagelsen af denne meddelelse.

Tilladelsen kan ikke udnyttes før udløbet af klagefristen. Er klage

Foto ventor

iværksat, kan tilladelsen ikke udnyttes, medmindre den opretholdes af overfredningsnævnet.

Nærværende tilladelse bortfalder, såfremt den ikke udnyttes inden 5 år fra dato.

Genpart af denne skrivelse er sendt til Amtsfredningskontoret, Nordjyllands Amtskommune, Fredningsstyrelsen, Danmarks Naturfredningsforening, Vurderingsrådet og Sæby Kommune.

P. n. v.

P. Holm-Christiansen

FREDNINGSNÆVNET

for

Nordjyllands amts nordlige fredningskreds

Banegårdspladsen 4, 9700 Brønderslev

Telf. 08 820388

20.5
26/1-88 JB ÷ ambe Lon
Brønderslev, den 19. januar 1988
Fs. 4/88
REG. NR. 00152.000

Sæby kommune
Teknisk forvaltning
9300 Sæby

Skov- og Naturstyrelsen
22.1.1988

Fredningsnævnet har ved skrivelse af 7. januar 1988 fra Nordjyllands amtskommune, Landskabskontoret, modtaget ansøgning fra Sæby kommune om tilladelse til opførelse af en tilbygning til klubhus samt etablering af en ekstra tennisbane på ejendommen matr. nr. 1 æ Sæbygård Hgd., Volstrup, beliggende Kildevej.

Ejendommen er omfattet af overfredningsnævnets kendelse af 8. juni 1929.

Da kendelsen ikke er til hinder for, at der på matr. nr. 1 æ Sæbygård Hgd., Volstrup opføres en tilbygning til klubhus og etableres en ekstra tennisbane, har fredningsnævnet intet at erindre mod det ansøgte.


Afgørelsen kan efter naturfredningslovens § 58 indbringes for overfredningsnævnet, Slotsmarken 15, 2970 Hørsholm.

Klagefristen er 4 uger fra modtagelsen af denne skrivelse.

Tilladelsen kan ikke udnyttes før udløbet af klagefristen.

Såfremt en klage er indgivet, må nævnets tilladelse ikke udnyttes, førend sagen er færdigbehandlet af overfredningsnævnet.

Godkendelsen bortfalder, såfremt den ikke udnyttes inden 5 år fra dato.

P. m. v.

P. Nohr-Christiansen

Ministeriet

J. nr. F. 1308/14-40

~~Foto venten~~

Fredningsnævnet for Nordjylland
Nordlige del, Badehusvej 17,
9000 Aalborg
Telefon 99 68 84 61 / 99 68 85 68
Mail: nordjyllandnord@fredningsnaevn.dk

Aalborg den 26. oktober 2014

Frederikshavn Kommune

FS 68/2012:

Ansøgning om tilladelse til at etablere en mountainbikebane på matr.nr. 1fm, 1af, 5f, 4c og 1ay Sæbygård Hgd., Volstrup, der er omfattet af Overfredningsnævnets kendelse af 4. juni 1929 om fredning af Sæbygård Skov.

Ved en afgørelse af 25. august 2014 meddelte fredningsnævnet tilladelse til lovliggørelse af en etableret mountainbikerute og til en udbedring af ruteforløbet i Sæbygård Skov. Som et vilkår for dispensationen blev der stillet krav om, at der af Frederikshavn Kommune og de berørte lodsejere blev udarbejdet forslag til færdselsregler og skiltning, som skal godkendes af fredningsnævnet.

Ved mail af 22. september 2014 har Frederikshavn Kommune herefter fremsendt følgende forslag:

Færdselsregler for Sæbygård Skov (tekst til informationsskilte)

- På det anlagte spor skal al færdsel foregå ensrettet, følg skiltene
- Vis hensyn og hold afstand når der arbejdes i skoven. Skovarbejdet har forstærket i forhold til mountainbikere.
- Adgang sker på eget ansvar
- Følg mountainbikernes naturlov:
 - Kør aldrig i skovbunden og på åbne naturarealer uden for de officielle MTB spor
 - Kør ikke på fortidsminder, gravhøje, diger og trapper
 - Kør ikke i privatskove fra solnedgang til kl. 6.00
 - Kør kun på veje og stier og undgå mindre afmærkede vandreruter og ridestier udenfor skovvejene
 - Skån sporet i meget våde perioder, brug kun robuste spor og skovveje
 - Smid ikke dit affald i naturen

- Cykel flere sammen, husk hjelm og telefon
- Tilpas din fart, færdselsloven gælder også i naturen
- Undgå områder med mange andre skovgæster
- Kør i roligt tempo, hvis du møder andre skovgæster
- Brug ringeklokken i god tid - eller et verbalt "ding-ding". Husk smil avler smil

Afholdelse af arrangementer:

Vær opmærksom på at området er fredet og der er mange brugere af skoven. Lokale brugere kan bruge sporet til løb, stævner og lignende, mens Fredningsnævnet samt ejerne af arealerne skal give tilladelse til at afholde arrangementer som løb, stævner og lignende med deltagelse af andre end de lokale brugere. Kontakt Sæby Motions Cykel Club, hvis du ønsker at afholde et arrangement på MTB sporet.

Placering af informationsskilte

- Ved nedkørslen bag ved Sæby Rådhus
- Ved nedkørslen bag ved fritidshjemmet og Sæbygårdskolen
- Ved vejen hen til broen over åen mellem Sølyst og tennisbanerne

Anvendte piktogrammer





Naturstyrelsen, Det Åbne Land, har udtalt, at de foreslåede regler er hensigtsmæssige og letforståelige.

Det er også foreslået, at Sæby Motions Cykel Club offentliggør reglerne på klubbens hjemmeside.

Fredningsnævnet skal herved godkende det fremsendte forslag til færdselsregler og skiltning.

Denne afgørelse, der er truffet i henhold til nævnets afgørelse af 25. august 2014 kan inden 4 uger fra modtagelse af skriftlig meddelelse over denne afgørelse, påklages til Natur- og Miljøklagenævnet.

Klagevejledning vedlægges.

Niels Bjerre

Kopi er fremsendt til:

1. Per Therkildsen,
2. Irene Hjortshøj
3. Frederikshavn Kommune, sagsnr. 12/6809, v/ Søren Hoff Brøndum, shob@frederikshavn.dk)
4. Naturstyrelsen, København, att. Mette Hald Simonsen,
5. Danmarks Naturfredningsforening, København, NST-4112-01335,
6. Danmarks Naturfredningsforening v/ Eigil Torp Olesen,
7. Dansk ornitologisk Forening, København,
8. Dansk Ornitologisk Forening v/ Thorkild Lund,
9. Sæby Motions Cykel Clubs MTB-afdeling v/ Ib Nielsen,
10. Sæby Motions Cykel Club v/ Tommy Thomsen.
11. Sæbygård Drift, v/ Hans Chr. Arnfeldt, Sæbygårdsvej 60, 9300 Sæby
12. Sæbygård Skov, V/ Nordjyske Bank, ~Jens Chr. Kringelholt, jens.kringelholt@nordjyskebank.dk

Klagevejledning

Afgørelsen kan påklages til Natur- og Miljøklagenævnet.

Klagefristen er 4 uger fra den dag afgørelsen er meddelt.

Klageberettigede er, jf. naturbeskyttelseslovens § 86:

- adressaten for afgørelsen,
- ejeren af den ejendom, som afgørelsen vedrører,
- offentlige myndigheder,
- en berørt nationalparkfond oprettet efter lov om nationalparker
- lokale foreninger og organisationer, som har en væsentlig interesse i afgørelsen,
- landsdækkende foreninger og organisationer, hvis hovedformål er beskyttelse af natur og miljø, og
- landsdækkende foreninger og organisationer, som efter deres formål varetager væsentlige, rekreative interesser, når afgørelsen berører sådanne interesser.

Klagen skal sendes til Fredningsnævnet for Nordjylland, Nordlige del, som videresender klagen til Natur- og Miljøklagenævnet sammen med afgørelsen og det materiale, der er indgået i sagens behandling. Du får kopi af fredningsnævnets brev til Natur- og Miljøklagenævnet.

Hvis der bliver klaget, vil Fredningsnævnet underrette dig hurtigst muligt.

Det er en betingelse for Natur- og Miljøklagenævnets behandling af klagen, at der indbetales et gebyr til nævnet. Klagegebyret er fastsat til 500 kr. for privatpersoner og for alle andre klagere, herunder virksomheder, organisationer og offentlige myndigheder.

Klager modtager en opkrævning på gebyret fra Natur- og Miljøklagenævnet, når nævnet har modtaget klagen fra fredningsnævnet. Denne opkrævning skal benyttes ved indbetaling af gebyret. Natur- og Miljøklagenævnet modtager ikke check eller kontanter. Natur- og Miljøklagenævnet påbegynder behandlingen af klagen, når gebyret er modtaget. Betales gebyret ikke på den anviste måde og inden for den fastsatte frist på 14 dage, afvises klagen fra behandling. Vejledning om gebyrordningen kan findes på Natur- og Miljøklagenævnets hjemmeside.

Gebyret tilbagebetales, hvis

- 1) klagesagen fører til, at den påklagede afgørelse ændres eller ophæves,
- 2) klageren får helt eller delvis medhold i klagen, eller
- 3) klagen afvises som følge af overskredet klagefrist, manglende klageberettigelse eller fordi klagen ikke er omfattet af Natur- og Miljøklagenævnets kompetence.

Det bemærkes, at hvis den eneste ændring af den påklagede afgørelse er forlængelse af frist for efterkommelse af afgørelse som følge af den tid, der er medgået til at behandle sagen i klagenævnet, tilbagebetales gebyret dog ikke.

Fristen for eventuelt søgsmål ved domstolene er 6 måneder, jf. § 88, stk. 1, i naturbeskyttelsesloven.