

Afgørelser – Reg. nr.:

Fredningen vedrører:

Bemærkninger:

Bemærkninger om formål og bestemmelser:

Denne fredning indeholder ingen udtrykkelig formålsbestemmelse. Formålet må derfor udledes ud fra en fortolkning af fredningsafgørelsen. I dokumentet er de generelle bestemmelser fremhævet. Den fremhævede tekst er vejledende og er fremhævet som hjælp til læseren. Fredningens generelle bestemmelser kan også optræde uden for de markerede områder. Et fuldstændigt billede af formål og bestemmelser forudsætter, at hele afgørelsen fra fredningsnævn og Overfredningsnævnet/klagenævn læses.

[Tryk her for at komme direkte til den vejledende fremhævning af bestemmelserne](#)

Domme:

Taksationskommissionen:

Miljø- og Fødevareklagenævnet:

Fredningsnævnet:

Forslag:

Dispensationer: sidst i filen med nyeste til sidst

FREDNINGSNÆVNET >

Aar 1924 den 31. Maj afholdt Fredningsnævnet for Sønderborg Amt Møde paa Arnkilsøre i Henhold til Naturfredningslovens § 8 til Behandling af Sagen om Fredning af Arealer dersteds.

.....

K e n d e l s e :

Da det af Hensyn til Landskabets Skønhed og Ejendommelighed findes at være af væsentlig Betydning for Almenheden, at det nedenfor nævnte Areal ved Arnkilsøre, tilhørende Domænegården Rønhave fredes paa den Maade, at Arealet bevares i sin nuværende Tilstand som Græsareal med Bevoksning og ikke bebygges eller anvendes paa anden Maade end til Græsning uden Fredningsnævnets Godkendelse, vil en dertil sigtende Servitut være at paalægge Arealet som nedenfor nærmere angivet. Erstatning herfor vil efter Omstændighederne ikke være at udrede, hvorved bemærkes, at Paastand herom ikke er fremsat.

T h i b e s t e m m e s :

Paa det til Ejendommen Rønhavegaard, Grundbogen for Kjør Bind I Blad 63 hørende Areal, som strækker sig fra Spidsen af Arnkilsørebynten mod Syd til en Linie strækkende sig fra det nordligste Led vestra ind i Afdeling 37 af Arnkils Fredskov syd om Vandhullet ud til Alssund, og som mod Øst begrænses af Augustenborg Fjord og nævnte Fredskov mod Vest af Alssund, lægges en Servitut af det Indhold, at Arealet skal bevares i sin nuværende Tilstand som Grasland med Bevoksning paa Skrænterne og ikke maa bebygges eller anvendes paa anden Maade end til Græsning, medmindre Fredningsnævnet for Sønderborg Amt i hvert enkelt Tilfælde meddeler Tilladelse hertil.

Erstatning vil ikke være at udrede.

E.P.Veldbæk

Jørgen Skov

Hans Kock

Kær II/63.fol.56. art 1

Bekræftet udskrift.

Udskrift af protokollen for Fredningsnævnet for Sønderborg amt.

År 1924 den 31. maj afsagde fredningsnævnet for Sønderborg amt i følgende sag: Fredning af arealer på Arnkilsøre.

sålydende

K e n d e l s e:

Da det af hensyn til landskabs skønhed og ejendommelighed findes at være af væsentlig betydning for almenheden, at det nedenfor nævnte areal ved Arnkilsøre tilhørende domænegården Rønhave fredes på den måde, at arealet bevares i sin nuværende tilstand som græsareal med bevoksning og ikke bebygges eller anvendes på anden måde end til græsning uden fredningsnævnets godkendelse, vil en dertil sigtende servitut være at pålægge arealet som nedenfor nærmere angivet. Erstatning herfor vil efter omstændighederne ikke være at udrede, hvorved bemærkes, at påstand herom ikke er fremsat.

Thi bestemmes:

På det til ejendommen Rønhavegård, grundbogen for Kjær bind II blad 63 tilhørende areal, som strækker sig fra spidsen af Arnkilsørepynten mod syd til en linie strækkende sig fra det nordligste led vestfra end i afdeling 37 af Arnkils fredskov syd om vandhullet ud til Alssund, og som mod øst begrænses af Augustenborg fjord og nævnte fredskov, mod vest af Alssund, lægges en servitut af det indhold, at arealet skal bevares i sin nuværende tilstand som græsland med bevoksning på skrænterne og ikke må bebygges eller anvendes på anden måde end til græsning, medmindre fredningsnævnet for Sønderborg amt i hvert enkelt tilfælde meddeler tilladelse hertil.

Erstatning vil ikke være at udrede.

E.P.Veldbæk. Jørgen Skov. Hans Kock.

kst.

Udskriftens rigtighed bekræftes.

Fredningsbævnnet for Sønderborg amt, den 25. september 1924.

Trane.

Udskriftens rigtighed bekræftes.



Dommeren i Sønderborg, den 10. SEP. 1958

chr. g.

A handwritten signature in dark ink, appearing to read 'C.J. Petersen'.
C.J. Petersen

Til brug ved omskrivning
af tingbogen.

DISPENSATIONER>

Afgørelser - Reg. nr.:

Herunder ses afgørelser i dispensationssager for denne fredning

Naturfredningsnævnet for Sønderjyllands
amts sydlige fredningskreds
Dommerkontoret i Tønder
Nørregade 31 - 6270 Tønder - Telf 04 - 72 22 05

Modtaget!
Skov- og Naturstyrelsen

01 NOV. 1988

Den 31. oktober 1988 foretog formanden, dommer S.A. Koustrup, følgende dag på dommerkontoret:

J.nr. 157/88

**Ansøgning fra amtsrådet om tilladelse
til naturpleje på Arnkildsøre, Sønder-
borg kommune.**

§ 34 - Eksisterende fredning -

Der fremlagdes skrivelse af 24. oktober 1988 med bilag fra amtsrådet, j.nr. 8-70-53-4-537-1-87.

Det fremgår af sagen, at amtsrådet sammen med Sønderborg skovdistrikt har undersøgt området for at foretage eventuelle foranstaltninger til beskyttelse af paddefaunaen (løvfrøer).


Ifølge en udarbejdet plan er der i det væsentlige tale om, at der anlægges tre nye vandhuller, hver på 20-50 m² nord, midt og syd i området, et vandhul i den nordøstlige del udvides lidt, og de øvrige eksisterende huller reguleres i kanterne efter behov.

Endvidere forsøges fiskebestanden i de eksisterende vandhuller bekæmpet med giftstoffet Rotenon under forudsætning af Miljøstyrelsens dispensation hertil. Publikums adgang til arealet forbedres ved opsætning af stenter og lignende.

Nævnet meddeler herved tilladelse til det ansøgte i overensstemmelse med den forelagte plan.

I medfør af naturfredningslovens § 64a bortfalder tilladelsen,

såfremt den ikke er udnyttet inden 5 år fra dato.


S.A. Koustrup

/ha

Afgørelsen kan inden 4 uger fra dens modtagelse indklages for **Overfredningsnævnet, Slotsmarken 15, 2970 Hørsholm**, af ansøgeren og forskellige myndigheder. Først når det efter klagefristens udløb er konstateret, at afgørelsen ikke er indbragt for Overfredningsnævnet, kan dispensationen udnyttes.

Den 30. november 1988 foretog formanden, dommer S.A.Koustrup, følgende sag på dommerkontoret:

J.nr. 186/88
jfr. 158/88

Naturpleje på Arnkilsøre

- § 34 -

Der fremlagdes skrivelse af 29. november 1988 med bilag fra amtsrådet, j.nr. 8-70-53-4-537-1-87.

Det fremgår af sagen, at nævnet den 31. oktober 1988 meddelte dispensation til gennemførelse af en plejeplan på det fredede areal på Arnkilsøre, hvis formål var at forbedre levedmulighederne for specielt løvfrøer.

Det er oplyst, at arealet den 23. november 1988 påny er gennemgået sammen med Sønderborg Statsskovdistrikt, forpagteren af arealet og sagkyndige på løvfrø-området. Vandstanden var forholdsvis høj, hvorved det kunne konstateres, at de af fredningsafdelingen tidligere foreslåede vandhuller med større fordel kunne placeres anderledes. Endvidere blev det foreslået, at der plantes et antal tjørne i 3-4 grupper på ca. 2 x 10 m, først og fremmest i forbindelse med et nyt vandhul midt i arealet, dels for at forbedre levedmulighederne omkring vandhullet for løvfrøer, dels for at fremhæve området karakter af overdrev.

Nævnet meddeler herved efter indstilling fra amtsrådet dispensation til anlæg af vandhullerne i overensstemmelse med det indsendte kortbilag og til anlæg af et mindre antal tjørneplantninger.

I medfør af naturfredningslovens § 64a bortfalder tilladelsen, såfremt den ikke er udnyttet inden 5 år fra dato.


S.A. Koustrup

/ha

Afgørelsen kan inden 4 uger fra dens modtagelse indklages for **Overfredningsnævnet, Slotsmarken 15, 2970 Hørsholm**, af ansøgeren og forskellige myndigheder. Først når det efter klagefristens udløb er konstateret, at afgørelsen ikke er indbragt for Overfredningsnævnet, kan dispensationen udnyttes.

**Fredningsnævnet for Syddjylland
Sydlig del**

Dokken 1
6700 Esbjerg
Åbent 08.30-15.00
Tlf.: 9968 8800

E-mail: esbjerg@domstol.dk
www.domstol.dk/esbjerg
SE-nr. 50 03 28 17

2. oktober 2018
FN SJS 46/2018

J.nr.: FN SJS 46/2018: Ansøgning fra Naturstyrelsen Sønderjylland om dispensation til regulering af vandafstrømningen på marken og ved vandhuller på Arnkilsøre.

Fredningsnævnet har den 25. august 2018 modtaget ansøgning fra Danmarks Naturfredningsforening på vegne Naturstyrelsen Sønderjylland om dispensation til regulering af vandafstrømningen på marken og ved vandhuller på Arnkilsøre.

Baggrunden for ansøgningen er at forbedre forholdene for padderne på Arnkilsøre, samt at sikre, at arealerne er tørre nok til, at publikum kan færdes tørskoet og til, at der kan afgræsses med kreaturer i sommerhalvåret.

Det er derfor et ønske, at få kontrol over afstrømning af vand der i vinter og forårsperioden står højt på græsningen og omkring vandhullerne, der ligger nord og syd for/op til midt sporet. Tillige sker der det i det tidlige forår, at det gamle drænsystem, der stadig er delvist intakt, dræner vandstanden til under et acceptabelt niveau i forhold til ønsket om at bevare en gunstig vandstand forår og sommer for at sikre løvfrø, butsnudet frø, skrubtudse, samt stor og lille vandsalamanders ynglesucces i området.

Der søges om følgende:

1. Etablering af afløbstrace der følger sænkningen i terrænet, hvor de gamle dræn ligger.
2. Tilladelse til at grave ned til de gamle dræn, ved at grave/afbryde 2–3 meter af dræn ledningen, fordelt på 4 steder på strækningen.
3. Uddybning af lavt område på græsning syd for midt sporet.
4. Placering af opgravet materiale.
 - a. Ved midt sporet syd for hegnet i området ved vandhullerne ca. midt på strækningen
 - b. Ved fangefolden sydøstligt i området ved P-pladsen

Ejendommen er omfattet af Fredningsnævnets afgørelse af 31. maj 1924 om fredningen af Arnkilsøre.

Det fremgår af fredningsbestemmelserne blandt andet, at arealet skal bevares i sin nuværende tilstand som græsland med bevoksning og må ikke bebygges eller anvendes på anden måde end til græsning.

Fredningsnævnet skal derfor meddele dispensation til det ansøgte.

Fredningsnævnets formand har i medfør af forretningsordenen for fredningsnævn § 10, stk. 5, besluttet at meddele Naturstyrelsen Sønderjylland dispensation til det ansøgte i medfør af naturbeskyttelseslovens § 50, stk. 1, stk. som anført i afsnittet ”Fredningsnævnets afgørelse”.

Sagens baggrund:

Af fredningsbestemmelserne fremgår:

”Paa det til Ejendommen Rønhavegaard, Grundbogen for Kjær Bind VI Blad 63 hørende Areal, som strækker sig fra Spidsen af Arnkilsørepynnten til en Linie strækkende sig fra det nordligste Led vestfra ind i Afdeling 37 af Arnkils Fredskov syd om Vandhullet ud til Alssund, og som mod øst begrænses af Augustenborg Fjord og nævnte Fredskov mod Vest af Alssund, lægges en servitut af det Indhold, at Arealet skal bevares i sin nuværende Tilstand som Græsland med Bevoksning paa Skrænterne og ikke maa bebygges eller anvendes paa anden Maade end til Græsning, medmindre Fredningsnævnet for Sønderborg i hvert enkelt Tilfælde meddeler Tilladelse hertil.”

Fredningsnævnets behandling af sagen:

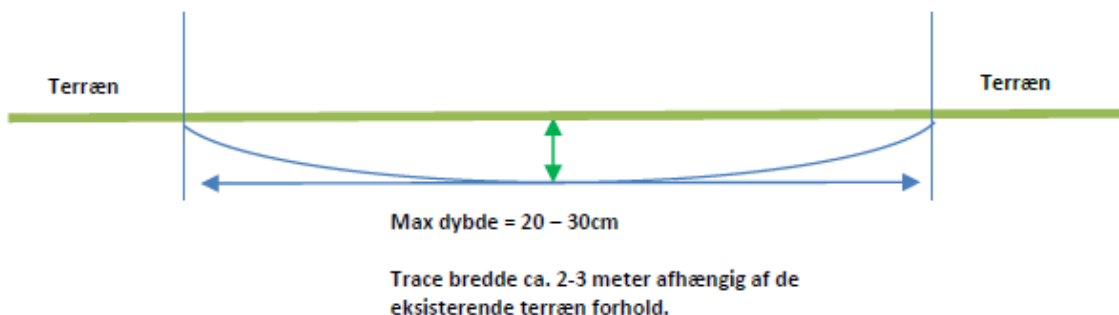
Af ansøgningen fremgår blandt andet:

”Overflade afstrømningen etableres ved, at der bortgraves materialer i terrænsenkningen, der i dag ses som en sækning, der markerer hvor det gamle dræn ligger. Traceet udformes som en flad fordybning med en max. dybde på 20-30cm alt efter de faktiske forhold, og med et passende fald fra midt spor i syd til udløbet i nord ved granat skjulet (betonplader der ses på den nordlige mark). Traceet skal falde naturligt ind i det eksisterende terræn.

Traceet anlægges ved at sikre et svagt jævnt fald fra syd midt spor til nord, hvor der er udløb i slutten nordligt ved granatskjulet.

Princip skitse for trace udformning.

Overgang til terræn bliver glidende og jævn uden kanter og spring.



Med de ovenfor beskrevne tiltag forventes det, at den nuværende situation med høj vandstand vinter og forår, der samler sig på en stor del af græsarealet omkring vandhullerne, ændres til at vandstanden på græsarealet reduceres væsentligt, samtidigt med at vandstanden i vandhullerne stabiliseres til fordel for padder, planter oa. vandhulsorganismer.”

Opgravet jord placeres som vist ... Placeringen er valgt ud fra, at netop her er der blød bund og vanskeligt at passere langs midt sporet, foruden det er vanskeligt at komme ind på græsarealet nordligt for midt sporet. Ved at lægge jorden ud her, opnås en mere stabil passage på midt sporet, og jordplacering ved P-pladsen forbedrer adgangsmuligheden til græsarealet nordligt.



Fredningsnævnet har ved mail af 6. september 2018 til Danmarks Naturfredningsforening v/Andreas Andersen, Naturstyrelsen Sønderjylland v/Martin Reimers, Sønderborg Kommune, Miljøstyrelsen, Slot- og Kulturstyrelsen, Museum Sønderjylland, Danmarks Naturfredningsforening/København, Danmarks Naturfredningsforening/Sønderborg, Dansk Botanisk Forening Jyllandskredsen, Dansk Ornitologisk Forening, Friluftsrådet centralt og Friluftsrådet Sønderborg anmodet om eventuelle bemærkninger til ansøgningen med høringsfrist den 24. september 2018.

Danmarks Naturfredningsforening har den 10. september 2018 skrevet, at der ikke er bemærkninger til ansøgningen.

På kortet nedenfor ses med blå skravering fredningen og det ansøgte er markeret med en rød prik.



Fredningsnævnets afgørelse

Fredningsnævnet kan i medfør af naturbeskyttelseslovens § 50, stk. 1, meddele dispensation fra fredningsbestemmelserne, såfremt det ansøgte ikke strider mod formålet med fredningen.

Det er fredningens formål at arealet skal bevares i sin daværende tilstand som græsland med bevoksning på skrænterne. Fredningsnævnet finder, at de ønskede tiltag ikke er i strid med fredningens formål.

Nævnet lægger vægt på, at baggrunden for ansøgningen blandt andet er at forbedre forholdene for padderne på Arnkilsøre og at der kan afgræsses med kreaturer i sommerhalvåret.

Fredningsnævnet meddeler derfor dispensation til det ansøgte i medfør af naturbeskyttelseslovens § 50, stk. 1 på vilkår,

at projektet udføres i overensstemmelse med projektbeskrivelsen.

Klagevejledning:

Der kan inden 4 uger efter den dag, denne afgørelse er meddelt, klages til Planklagenævnet over afgørelsen. Hvis afgørelsen er offentligt bekendtgjort, regnes klagefristen dog altid fra bekendtgørelsen.

Borgere, virksomheder, myndigheder og organisationer skal indsende klagen til Planklagenævnets Klageportal via borger.dk eller virk.dk.

Der er et direkte link til borger.dk og virk.dk via Planklagenævnets hjemmeside www.naevnenes-hus.dk/planklagenaevnet.

Klagefristen udløber ved midnat på dagen for klagefristens udløb.

En klage skal være tilgængelig for førsteinstansen i Klageportalen senest kl. 23:59 på den dag, hvor klagefristen udløber. Det indebærer, at klager har godkendt og betalt gebyr/bestilt faktura i Klageportalen.

Klageren skal oplyse sit CPR-nummer eller CVR-nummer.

Planklagenævnets hjemmeside indeholder information om beregning af klagefrister i de tilfælde, hvor en klager anmoder om at blive undtaget fra brug af Klageportalen.

Klageberettigede er, jf. naturbeskyttelseslovens § 86:

- Adressaten for afgørelsen,
- ejeren af den ejendom, som afgørelsen vedrører,
- offentlige myndigheder,
- en berørt nationalparkfond,
- lokale foreninger og organisationer, som har en væsentlig interesse i afgørelsen,
- landsdækkende foreninger og organisationer, hvis hovedformål er beskyttelse af natur og miljø, og
- landsdækkende foreninger og organisationer, som efter deres formål varetager væsentlige, rekreative interesser, når afgørelsen berører sådanne interesser.

Det er en betingelse for Planklagenævnets behandling af en klage, at den, der klager, indbetaler et gebyr. Gebyret udgør for privatpersoner 900 kr. Virksomheder, organisationer og offentlige myndigheder skal betale 1.800 kr. for behandling af eller genoptagelse af en klage. Det nævnte gebyr reguleres den 1. januar hvert år efter den af Finansministeriet fastsatte sats for det generelle pris- og lønindeks med virkning for klager, der modtages i nævnet fra og med den 1. februar 2017. Gebyret er endnu ikke reguleret for 2017, men vil blive teknisk efterreguleret.

Planklagenævnet påbegynder først behandlingen af en klage, når gebyret er modtaget.

Klagegebyr opkræves af Planklagenævnet. Betaling af klagegebyr sker ved elektronisk overførsel eller ved indbetalingskort til Planklagenævnet. Gebyr skal indbetales indenfor en af Planklagenævnet fastsat frist. Hvis gebyret ikke indbetales inden udløbet af fristen, afvises klagen.

Vejledning om gebyrbetalingen kan findes på Planklagenævnets hjemmeside www.naevnenes-hus.dk/planklagenaevnet.

Gebyret bliver tilbagebetalt, hvis klagen bliver afvist, fordi klagefristen er overskredet, klager ikke er klage-berettiget eller fordi Planklagenævnet ikke har kompetence til at behandle klagen.

Gebyret tilbagebetales også, hvis klagesagen fører til, at den påklagede afgørelse ændres eller ophæves, eller hvis klager får helt eller delvist medhold i klagen. Hvis den eneste ændring af den påklagede afgørelse er forlængelse af en frist for efterkommelse af afgørelsen som følge af den tid, der

er medgået til at behandle sagen i Planklagenævnet, tilbagebetales gebyret dog ikke.

Hvis klager trækker klagen tilbage, mens sagen er under behandling i nævnet, vil gebyret som udgangspunkt også blive betalt tilbage. Planklagenævnet kan dog beslutte, at gebyret ikke tilbagebetales, hvis klagen trækkes tilbage på et tidspunkt, hvor nævnet allerede har foretaget en stor del af sagsbehandlingen.

Tilladelsen må i henhold til naturbeskyttelseslovens § 87, stk. 7, ikke udnyttes, før klagefristen er udløbet, eller behandling af en eventuel klage måtte være afsluttet.

Det følger endvidere af naturbeskyttelseslovens § 50, stk. 1, jf. § 66, stk. 2, at tilladelsen bortfalder, hvis den ikke udnyttes inden 3 år efter, at den er givet.

Såfremt projektets gennemførelse kræver tilladelse eller dispensation efter anden lovgivning, skal ansøgerne rette henvendelse til den myndighed, der administrerer tilladelser eller dispensationer i henhold til denne lovgivning.

Fredningsnævnet for Sydjylland, Sydlig del
Esbjerg, den 2. oktober 2018


Margit G. Laub
formand

Denne afgørelse er sendt til:

Danmarks Naturfredningsforening v/Andreas Andersen, a-andersen@mail.dk

Naturstyrelsen Sønderjylland v/Martin Reimers, MRE@NSt.dk

Sønderborg Kommune, post@sonderborg.dk

Miljøstyrelsen, mst@mst.dk;

Slot- og Kulturstyrelsen, post@slks.dk

Museum Sønderjylland, tekr@museum-sonderjylland.dk

Danmarks Naturfredningsforening/København, dn@dn.dk

Danmarks Naturfredningsforening/Sønderborg, soenderborg@dn.dk

Dansk Botanisk Forening Jyllandskredsen, finn.borchsenius@sm.au.dk

Dansk Ornitologisk Forening, soenderborg@dof.dk, jorn.vinther.sorensen@gmail.com

Friluftsrådet centralt: fr@friluftsraadet.dk

Friluftsrådet Sønderborg: soenderjylland@friluftsraadet.dk

Fredningsnævnet for Syddjylland Sydlig del

Dokken 1
6700 Esbjerg
Åbent 08.30-15.00
Tlf.: 9968 8800

E-mail: esbjerg@domstol.dk
www.domstol.dk/esbjerg
SE-nr. 50 03 28 17

4. januar 2021
FN SJS 65/2020

J.nr.: FN SJS 65/2020: Ansøgning fra Naturstyrelsen Sønderjylland om dispensation til regulering af vandafstrømningen på marken og ved vandhuller på Arnkilsøre.

Fredningsnævnet har den 18. november 2020 modtaget ansøgning fra Naturstyrelsen Sønderjylland, der i samarbejde med Danmarks Naturfredningsforening søger om dispensation til regulering af vandafstrømningen på marken og ved 2 vandhuller på Arnkilsøre, matrikel nr. 90, Sundsmark, Ulkebøl, indenfor fredningen af Arnkilsøre. Det ene vandhul, lok. 32, blev reguleret i 2019 efter dispensation (FN SJS 46/2018). Det ønskes nu udvidet samtidig med udvidelse af lok. 21 efter samme principper som ansøgt i 2018.

Formål med projektet er at forbedre forholdene for padderne i området.

Ejendommen er omfattet af Fredningsnævnets afgørelse af 31. maj 1924 om fredningen af Arnkilsøre. Det fremgår af fredningsbestemmelserne blandt andet, at arealet skal bevares i sin nuværende tilstand som græsland med bevoksning og må ikke bebygges eller anvendes på anden måde end ved græsning.

Fredningsnævnet skal derfor meddele dispensation til det ansøgte.

Fredningsnævnets formand har i medfør af forretningsordenen for fredningsnævn § 10, stk. 5, besluttet at meddele Naturstyrelsen Sønderjylland dispensation til det ansøgte i medfør af naturbeskyttelseslovens § 50, stk. 1, stk. som anført i afsnittet ”Fredningsnævnets afgørelse”.

Sagens baggrund:

Af fredningsbestemmelserne fremgår:

”Paa det til Ejendommen Rønhavegaard, Grundbogen for Kjær Bind VI Blad 63 hørende Areal, som strækker sig fra Spidsen af Arnkilsørepynten til en Linie strækkende sig fra det nordligste Led vestfra ind i Afdeling 37 af Arnkils Fredskov syd om Vandhullet ud til Allsund, og som mod øst begrænses af Augustenborg Fjord og nævnte Fredskov mod Vest af Allsund, lægges en servitut af det Indhold, at Arealet skal bevares i sin nuværende Tilstand som Græsland med Bevoksning paa Skrænterne og ikke maa bebygges eller anvendes paa anden Maade end til Græsning, medmindre Fredningsnævnet for Sønderborg i hvert enkelt Tilfælde meddeler Tilladelse hertil.”

Der søges om følgende:

1. Uddybning af to lave områder på græsningen

- a. Det ene vandhul er nordøst for sporet (lok. 21)
- b. Det andet vandhul er syd for midt på sporet (lok. 32)

2. Placering af opgravet materiale.

- a. Ved midt sporet syd for hegnet i området ved vandhullerne ca. midt på strækningen
- b. Ved fangefolden sydøstligt i området ved P-pladsen

Det fremgår af ansøgningen, at ved at regulere terrænet som beskrevet nedenfor, skabes der gode lavvandede områder, hvor frøerne i det tidlige forår lægger deres æg. Den efterfølgende tid hvor vandstanden typisk falder, vil med projektet sikres, at paddeyngelen føres ud til den stabile del af vandhullet. Når paddeynglet er i det dybere vand, sikrer de deres overlevelse.

Med de foreslåede reguleringer skabes der jævnt skrånende mod de eksisterende vandhuller, som er essentielt for at paddeynglet kan overleve. Jorden placeres midt i sporet og på det nordlige areal for midt sporet. Ved at lægge jorden der opnås en mere stabil passage på midt sporet, og jordplacering ved P-pladsen forbedrer adgangsmuligheden til græsarealet nordligt. Jorden placeres samme steder som angivet i tilladelse fra oktober 2018.

Der vil fortsat være græsning på matriklen, græsningsarealet bliver dog lidt mindre grundet udvidelsen af vandhullerne, Græsningen er med til at holde landskabet åbnet, og landskabet forbliver derfor fortsat skønt og ejendommeligt.

Beskrivelse af det ansøgte:

1. Lok. 21: Der afskrabes jord ved det eksisterende vandhul for at udvide dette, areal der påvirkes udgør ca. 380 m². Der afskrabes jævnt/svagt skrånende i terræn mod det centrale vandhul, dvs. max. 10 – 25 cm lag der skræbes af, der graves ikke i dybden.
2. Lok. 32: Der afskrabes jord ved det eksisterende vandhul for at udvide dette, areal der påvirkes udgør ca. 430 m². Der afskrabes jævnt/svagt skrånende i terræn mod det centrale vandhul, dvs. max. 10-25 cm lag, der skræbes af, der graves ikke i dybden.
3. Overskudsjord foreslås placeret som vist ...Der afdækkes dermed ikke græsareal. Det er de samme områder, der blev placeret jord på ifm. Regulering af de gamle dræn, der blev udført i februar 2019.



Bilag 5. Principskitse for udformning af vandhuller

Overgang fra vandhullerne til terræn bliver glidende og jævn uden kanter og spring.



Fredningsnævnets behandling af sagen:

Fredningsnævnet har ved mail af 1. december 2020 til Naturstyrelsen Sønderjylland v/Dorthe Mikelsen, Sønderborg Kommune, Miljøstyrelsen, Slot- og Kulturstyrelsen, Museum Sønderjylland, Danmarks Naturfredningsforening/København, Danmarks Naturfredningsforening/Sønderborg,

Dansk Botanisk Forening Jyllandskredsen, Dansk Ornitologisk Forening, Friluftsrådet centralt og Friluftsrådet Sønderborg med høringsfrist den 14. december 2020.

Sønderborg Kommune har den 3. december 2020 skrevet, at projektet ligger tæt op ad et tidligere gennemført projekt, og at kommunen derfor ikke har bemærkninger i forhold til en eventuel dispensation fra fredningen.

Naturstyrelsen og Danmarks Naturfredningsforening har ligeledes den 9. december 2020 oplyst, at der ikke er bemærkninger til ansøgningen.

Fredningsnævnets afgørelse

Fredningsnævnet kan i medfør af naturbeskyttelseslovens § 50, stk. 1, meddele dispensation fra fredningsbestemmelserne, såfremt det ansøgte ikke strider mod formålet med fredningen.

Det er fredningens formål, at arealet skal bevares i sin daværende tilstand som græsland med bevoksning på skrænterne. Fredningsnævnet finder, at de ønskede tiltag ikke er i strid med fredningens formål.

Nævnet lægger vægt på, at baggrunden for ansøgningen blandt andet er at forbedre forholdene for padderne på Arnkilsøre.

Fredningsnævnet meddeler derfor dispensation til det ansøgte i medfør af naturbeskyttelseslovens § 50, stk. 1 på vilkår,

at projektet udføres i overensstemmelse med projektbeskrivelsen.

Klagevejledning:

Der kan inden 4 uger efter den dag, denne afgørelse er meddelt, klages til Planklagenævnet over afgørelsen. Hvis afgørelsen er offentligt bekendtgjort, regnes klagefristen dog altid fra bekendtgørelsen.

Borgere, virksomheder, myndigheder og organisationer skal indsende klagen til Planklagenævnets Klageportal via borger.dk eller virk.dk.

Der er et direkte link til borger.dk og virk.dk via Planklagenævnets hjemmeside www.naevnenes-hus.dk/planklagenaevnet.

Klagefristen udløber ved midnat på dagen for klagefristens udløb.

En klage skal være tilgængelig for førsteinstansen i Klageportalen senest kl. 23:59 på den dag, hvor klagefristen udløber. Det indebærer, at klager har godkendt og betalt gebyr/bestilt faktura i Klageportalen.

Klageren skal oplyse sit CPR-nummer eller CVR-nummer.

Planklagenævnets hjemmeside indeholder information om beregning af klagefrister i de tilfælde, hvor en klager anmoder om at blive undtaget fra brug af Klageportalen.

Klageberettigede er, jf. naturbeskyttelseslovens § 86:

- Adressaten for afgørelsen,
- ejeren af den ejendom, som afgørelsen vedrører,
- offentlige myndigheder,
- en berørt nationalparkfond,
- lokale foreninger og organisationer, som har en væsentlig interesse i afgørelsen,
- landsdækkende foreninger og organisationer, hvis hovedformål er beskyttelse af natur og miljø, og
- landsdækkende foreninger og organisationer, som efter deres formål varetager væsentlige, rekreative interesser, når afgørelsen berører sådanne interesser.

Det er en betingelse for Planklagenævnets behandling af en klage, at den, der klager, indbetaler et gebyr. Gebyret udgør for privatpersoner 900 kr. Virksomheder, organisationer og offentlige myndigheder skal betale 1.800 kr. for behandling af eller genoptagelse af en klage. Det nævnte gebyr reguleres den 1. januar hvert år efter den af Finansministeriet fastsatte sats for det generelle pris- og lønindeks med virkning for klager, der modtages i nævnet fra og med den 1. februar 2017. Gebyret er endnu ikke reguleret for 2017, men vil blive teknisk efterreguleret.

Planklagenævnet påbegynder først behandlingen af en klage, når gebyret er modtaget. Klagegebyr opkræves af Planklagenævnet. Betaling af klagegebyr sker ved elektronisk overførsel eller ved indbetalingskort til Planklagenævnet. Gebyr skal indbetales indenfor en af Planklagenævnet fastsat frist. Hvis gebyret ikke indbetales inden udløbet af fristen, afvises klagen.

Vejledning om gebyrbetalingen kan findes på Planklagenævnets hjemmeside www.naevnenes-hus.dk/planklagenaevnet.

Gebyret bliver tilbagebetalt, hvis klagen bliver afvist, fordi klagefristen er overskredet, klager ikke er klage-berettiget eller fordi Planklagenævnet ikke har kompetence til at behandle klagen.

Gebyret tilbagebetales også, hvis klagesagen fører til, at den påklagede afgørelse ændres eller ophæves, eller hvis klager får helt eller delvist medhold i klagen. Hvis den eneste ændring af den påklagede afgørelse er forlængelse af en frist for efterkommelse af afgørelsen som følge af den tid, der er medgået til at behandle sagen i Planklagenævnet, tilbagebetales gebyret dog ikke.

Hvis klager trækker klagen tilbage, mens sagen er under behandling i nævnet, vil gebyret som udgangspunkt også blive betalt tilbage. Planklagenævnet kan dog beslutte, at gebyret ikke tilbagebetales, hvis klagen trækkes tilbage på et tidspunkt, hvor nævnet allerede har foretaget en stor del af sagsbehandlingen.

Tilladelsen må i henhold til naturbeskyttelseslovens § 87, stk. 7, ikke udnyttes, før klagefristen er udløbet, eller behandling af en eventuel klage måtte være afsluttet.

Det følger endvidere af naturbeskyttelseslovens § 50, stk. 1, jf. § 66, stk. 2, at tilladelsen bortfalder, hvis den ikke udnyttes inden 3 år efter, at den er givet.

Såfremt projektets gennemførelse kræver tilladelse eller dispensation efter anden lovgivning, skal ansøgerne rette henvendelse til den myndighed, der administrerer tilladelser eller dispensationer i henhold til denne lovgivning.

Fredningsnævnet for Sydjylland, Sydlig del
Esbjerg den 4. januar 2021


Margit O. Laub
formand

Denne afgørelse er sendt til:

Naturstyrelsen Sønderjylland v/Dorthe Mikkelsen, dorth@NSt.dk

Sønderborg Kommune, post@sonderborg.dk

Miljøstyrelsen, mst@mst.dk;

Slot- og Kulturstyrelsen, post@slks.dk

Museum Sønderjylland, tekr@museum-sonderjylland.dk

Danmarks Naturfredningsforening/København, dn@dn.dk

Danmarks Naturfredningsforening/Sønderborg, soenderborg@dn.dk

Dansk Botanisk Forening Jyllandskredsen, finn.borchsenius@sm.au.dk

Dansk Ornitologisk Forening, soenderborg@dof.dk, jorn.vinther.sorensen@gmail.com

Friluftsrådet centralt: fr@friluftsradet.dk

Friluftsrådet Sønderborg: soenderjylland@friluftsradet.dk

**Fredningsnævnet for Sydjylland
Sydlig del**

Dokken 1
6700 Esbjerg
Tlf.: 9968 8800
E-mail: sydjyllandsyd@fredningsnaevn.dk

29. november 2023
FN SJS 55/2023

FN SJS 55/2023: Ansøgning fra Naturstyrelsen Sønderjylland om dispensation til opførelse af en minishelter inden for fredningen af Arnkilsøre

Fredningsnævnet har den 26. oktober 2023 modtaget en ansøgning fra Naturstyrelsen Sønderjylland om dispensation til opførelse af en minishelter i Arnkil Skov, Als, 6400 Sønderborg, matr.nr. 90, Kær, Ulkebøl, inden for fredningen af Arnkilsøre.

Fredningsnævnet har besluttet at meddele dispensation til det ansøgte i medfør af naturbeskyttelseslovens § 50, stk. 1, som anført i afsnittet "Fredningsnævnets afgørelse".

Sagens baggrund

Den konkrete ansøgning skal ses i lyset af et større projekt, som omhandler opførelsen af i alt 288 shelters på baggrund af en bevilling på 16 millioner kroner til Naturstyrelsen fra A.P. Møller Fonden. Heraf skal 16 shelters opføres af Naturstyrelsen Sønderjylland. De opførte shelters vil alle være til fuld rådighed for offentligheden og kan have op til fire sovende gæster ad gangen. De vil blive placeret på fire sten – støbt i beton – og skal bygges i træbrædder med forstærkende krydsfiner, mens der monteres tagpap på taget.

Den konkrete ansøgning omfatter en enkelt shelter, som vil blive malet sort. Den vil blive opført på en allerede eksisterende lejrplads, hvor der i forvejen er etableret bålsted med siddepladser m.v.



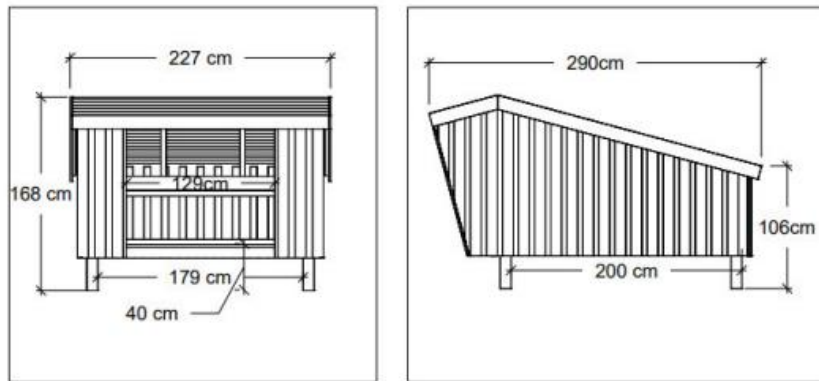
På billedet nedenfor ses, hvordan en tilsvarende shelter ser ud placeret i naturen, ligesom dimensionerne er beskrevet nærmere på den medfølgende figur 2.



Sønderjylland
Ref. CHBOM
Den 14. februar 2023

Figur 1 - Mini shelter opsat i Nordsjælland

Mini-shelteren vil have følgende dimensioner i centimeter: L290, H168, B227, dimensionerne smaller alle ud pga. udformningen. På figur 2 kan shelterens mål ses og form ses.



Figur 2 - Mini-shelter dimensioner

Kystdirektoratet har vurderet, at det ansøgte ikke i sig selv vil kunne påvirke udpegede Natura 2000-områder væsentligt, og at det ansøgte heller ikke vil medføre beskadigelse eller ødelæggelse af plantearter eller yngle- og rasteområder for de dyrearter, der fremgår af habitatdirektivets bilag IV.

Det ansøgte er omfattet af fredningen af Arnkilsøre, jf. billedet nedenfor (fredningen er fremhævet med blå, mens den ønskede placering af det ansøgte fremgår nederst i billedet med en rød prik):



Det fremgår nærmere af fredningsdeklarationen, at

”...arealet skal bevares i dets nuværende tilstand som græsareal med bevoksning på skrænterne og ikke må bebygges eller anvendes på anden måde end til græsning, medmindre fredningsnævnet i hvert enkelt tilfælde meddeler tilladelse hertil. ”

Fredningsnævnets behandling af sagen

Fredningsnævnet har behandlet sagen på skriftligt grundlag.

Ved brev af 8. november 2023 har fredningsnævnet anmodet Naturstyrelsen Sønderjylland, Sønderborg Kommune, Miljøstyrelsen, Slot- og Kulturstyrelsen, Museum Sønderjylland, Danmarks Naturfredningsforening/København, Danmarks Naturfredningsforening/Sønderborg, Dansk Botanisk Forening Jyllandskredsen, Dansk Ornitologisk Forening og Friluftsrådet Sønderborg om bemærkninger til ansøgningen med høringsfrist til den 28. november 2023.

Sønderborg Kommune har i den forbindelse anført, at:

”idet shelteren placeres på en eksisterende lejrplads, har en begrænset størrelse samt er afskærmet af beplantning, vurderer Sønderborg Kommune, at shelteren ikke medfører en væsentlig landskabelig påvirkning”.

Der ses ikke herudover at være modtaget bemærkninger.

Fredningsnævnets afgørelse

Fredningsnævnet kan i medfør af naturbeskyttelseslovens § 50, stk. 1, meddele dispensation fra en foreslået eller fastsat fredningsbestemmelse, når det ansøgte ikke strider mod formålet med fredningen.

Det fremgår videre af stk. 2, at fredningsnævnet kun kan meddele dispensation fra en fredning eller en foreslået fredning i eller uden for et internationalt naturbeskyttelsesområde, hvis det ansøgte ikke indebærer forringelse af naturtyper eller levesteder for arter eller betydelige forstyrrelser af arter, som området er udpeget for.

Det fremgår desuden af stk. 3, at medmindre betingelserne i § 65, stk. 3, er opfyldt, kan fredningsnævnet ikke meddele dispensation fra en fredning eller en foreslået fredning, hvis det ansøgte kan 1) beskadige eller ødelægge yngle- eller rasteområder i det naturlige udbredelsesområde for de dyrearter, der er nævnt i bilag 3 til loven, eller 2) ødelægge de plantearter, der er nævnt i bilag 5 til loven, i alle livsstadier.

Formålet med fredningen er at sikre en bevaring af området, således som det så ud, da det blev fredet. Der må ikke opføres ny bebyggelse, medmindre fredningsnævnet godkender dette.

Idet der alene ønskes opsat en enkelt shelter i et område, der ikke umiddelbart er synligt fra de i området eksisterende veje og stier, og da shelteren ønskes opsat i et område, hvor der i forvejen er etableret en lejrplads, et bålsted og siddepladser, og idet det ansøgte hverken vil påvirke udpegede Natura 2000-områder negativt eller medføre beskadigelse eller ødelæggelse af plantearter eller yngle- og rasteområder for de dyrearter, der fremgår af habitatdirektivets bilag IV, finder fredningsnævnet, at der kan gives dispensation.

Der gives således dispensation på vilkår, at shelteren opføres i overensstemmelse med ansøgningen

Klagevejledning

Der kan klages over denne afgørelse til Miljø- og Fødevarerklagenævnet. Klagefristen udløber 4 uger efter, at afgørelsen er meddelt. Er afgørelsen offentligt bekendtgjort, regnes klagefristen dog altid fra bekendtgørelsen. Klagen skal ifølge naturbeskyttelseslovens § 87 indgives via Miljø- og Fødevarerklagenævnets digitale selvbetjening, jf. vejledningen på Miljø- og Fødevarerklagenævnets hjemmeside www.naevneneshus.dk. Klagefristen udløber ved midnat på dagen for klagefristens udløb. Hvis klagefristen udløber på en lørdag eller en helligdag, forlænges fristen til den følgende hverdag.

Klageberettigede er, jf. naturbeskyttelseslovens § 86:

- Adressaten for afgørelsen,

- ejeren af den ejendom, som afgørelsen vedrører,
- offentlige myndigheder,
- en berørt nationalparkfond,
- lokale foreninger og organisationer, som har en væsentlig interesse i afgørelsen,
- landsdækkende foreninger og organisationer, hvis hovedformål er beskyttelse af natur og miljø,
- landsdækkende foreninger og organisationer, som efter deres formål varetager væsentlige, rekreative interesser, når afgørelsen berører sådanne interesser.

Det er en betingelse for Miljø- og Fødevarerklagenævnets behandling af en klage, at den, der klager, indbetaler et gebyr på 900 kr. for privatpersoner og 1.800 kr. for virksomheder og organisationer (2016-niveau). Klagegebyret reguleres den 1. januar hvert år efter den af Finansministeriet fastsatte sats for det generelle pris- og lønindeks som løbende offentliggjort i forslag til finanslov med virkning for klager, der modtages i Miljø- og Fødevarerklagenævnet fra og med den 1. februar 2017. Miljø- og Fødevarerklagenævnet offentliggør størrelsen af klagegebyret på sin hjemmeside www.naevnenes-hus.dk.

Gebyret opkræves i forbindelse med klagens oprettelse i Miljø- og Fødevarerklagenævnets digitale selvbetjening. Klagen behandles først, når gebyret er betalt. Vejledning om gebyrbetalingen kan ligeledes findes på Miljø- og Fødevarerklagenævnets hjemmeside www.naevneneshus.dk.

Gebyret tilbagebetales, hvis klagesagen fører til, at den påklagede afgørelse ændres eller ophæves, hvis klageren får helt eller delvis medhold i klagen, eller hvis klagen afvises som følge af overskredet klagefrist, manglende klageberettigelse eller fordi klagen ikke er omfattet af Miljø- og Fødevarerklagenævnets kompetence. Det bemærkes, at hvis den eneste ændring af den påklagede afgørelse er forlængelse af en frist for efterkommelse af en afgørelse som følge af den tid, der er medgået til at behandle sagen i Miljø- og Fødevarerklagenævnet, så tilbagebetales gebyret dog ikke.

Miljø- og Fødevarerklagenævnet kan også beslutte at tilbagebetale klagegebyret, hvis der er indledt forhandlinger med afgørelsens adressat og/eller førsteinstansen om projektilpasninger, og disse forhandlinger fører til, at klager trækker sin klage tilbage, eller hvis klager i øvrigt trækker sin klage tilbage, før Miljø- og Fødevarerklagenævnet har truffet afgørelse i sagen. Gebyret tilbagebetales dog ikke, hvis Miljø- og Fødevarerklagenævnet vurderer, at der er forhold, der taler imod at tilbagebetale gebyret, f.eks. hvis klagen trækkes tilbage meget sent, herunder efter at klager har haft et afgørelsesudkast i parts-høring.

En dispensation må i henhold til naturbeskyttelseslovens § 87, stk. 7, ikke udnyttes, før klagefristen er udløbet, eller behandling af en eventuel klage måtte være afsluttet.

Det følger endvidere af naturbeskyttelseslovens § 50, stk. 1, jf. § 66, stk. 2, at dispensationen bortfalder, hvis den ikke udnyttes inden 3 år efter, at den er meddelt.

Fredningsnævnet for Sydjylland, Sydlig del
Esbjerg den 29. november 2023

Henrik Tosti
formand

Denne afgørelse er sendt til:

Naturstyrelsen Sønderjylland, nst@nst.dk, chbom@nst.dk

Sønderborg Kommune, post@sonderborg.dk; trte@sonderborg.dk

Miljøstyrelsen, mst@mst.dk

Slot- og Kulturstyrelsen, post@slks.dk

Museum Sønderjylland, planer@msj.dk

Danmarks Naturfredningsforening/København, dn@dn.dk

Danmarks Naturfredningsforening/Sønderborg, soenderborg@dn.dk

Dansk Botanisk Forening Jyllandskredsen, finn.borchsenius@sm.au.dk

Dansk Ornitologisk Forening, soenderborg@dof.dk, gert.fahlberg@bbsyd.dk

Friluftsrådet Sønderborg, soenderjylland@friluftsraadet.dk

Fredningsnævnet for Syddjylland Sydlig del

Dokken 1
6700 Esbjerg
Tlf.nr.: 9968 8800
E-mail: syddjyllandsyd@fredningsnaevn.dk

4. november 2024
FN SJS 59/2024

FN SJS 59/2024: Ansøgning om dispensation til etablering af paddeskrab inden for fredningen af Arnkilsøre

Fredningsnævnet har den 29. august 2024 modtaget en ansøgning fra Naturstyrelsen om dispensation til etablering af seks såkaldte paddeskrab på matr.nr. 90, Kær, Ulkebøl, inden for fredningen af Arnkilsøre.

Fredningsnævnet har besluttet at meddele dispensation til det ansøgte i medfør af naturbeskyttelseslovens § 50, stk. 1, som anført i afsnittet ”Fredningsnævnets afgørelse”.

Sagens baggrund

Af ansøgningen fremgår følgende:

”

Baggrund

Klokkefrøen forsvandt fra Als i 1940'erne (sidste kendte lokalitet var Birkepøl på Østals i 1944) på grund af ødelæggelse og fragmentering af levesteder som følge af intensivt landbrug og udbygning af infrastruktur. Der har i Sønderborg Kommune og Naturstyrelsen Sønderjylland været stor interesse i at få klokkefrøen tilbage til Als og dette er vurderet til at kunne have flere positive effekter for de danske bestande af arten.

Der er i dag kun få spredte bestande af klokkefrø tilbage i Danmark, herunder på nogle af de sydfynske øer og enkelte steder på Syd- og Vestsjælland. De seneste år er der set en tendens til, at vandhullerne på de sydfynske øer er tørret ud i løbet af sommeren på grund af højere temperaturer og mindre nedbør (storebæltsklima). Desuden er der risiko for oversvømmelse med havvand (senest ved stormfloden i oktober 2023), der kan ødelægge klokkefrøens levesteder på nogle af øerne. Dette vil potentielt udgøre en større og større trussel for klokkefrøen på de sydfynske øer i takt med klimaforandringerne indvirkning i Danmark. Als har et marginalt koldere og vådere klima, end der findes i de områder med nuværende danske klokkefrøbestande. Det tyder på, at dette vil være mere egnet for klokkefrøen i kraft af tendenserne til stigende temperaturer og tørkeperioder.


Genudsætning på Als vil derfor også kunne anses som en klimatilpasning af klokkefrøen i Danmark, da der vil være risiko for, at levestederne på nogle af de resterende lokaliteter med bestande udtørrer for tidligt og sænker overlevelsesraten.

I sommeren 2023 har konsulentfirmaet Amphi Consult og Sønderborg Kommune genudsat ca. 1000 klokkefrøer i vandhuller på Kær Vestermark (kommunens arealer). Ligeledes skal der udsættes 1000 frøer i både 2024 og 2025 på samme lokalitet. Dette er første gang siden 1940'erne at klokkefrøen lever på Als.

Naturstyrelsen ønsker sammen med Amphi Consult at genoprette levesteder for klokkefrøen på statslige arealer, og sætte frøer ud på to lokaliteter på Als for at bringe klokkefrøen tilbage til området. De to lokaliteter, som Amphi Consult og Naturstyrelsen har udpeget som egnede til genopretning og genudsætning, er Egetofte i Sønderskoven øst for Sønderborg by og Arnkilsøre på spidsen af Kærhalvøen. Sidstnævnte ligger ca. 1,8 km nordvest for landingsbanen ved Sønderborg Lufthavn og Naturstyrelsen har derfor brug for lufthavnens godkendelse for at kunne udføre projektet.

Projektbeskrivelse

På Arnkilsøre er der i dag 8 eksisterende vandhuller, se figur 1. Ud af disse vandhuller vurderes E3, E4 og E5 at være egnede til klokkefrø som de er nu.



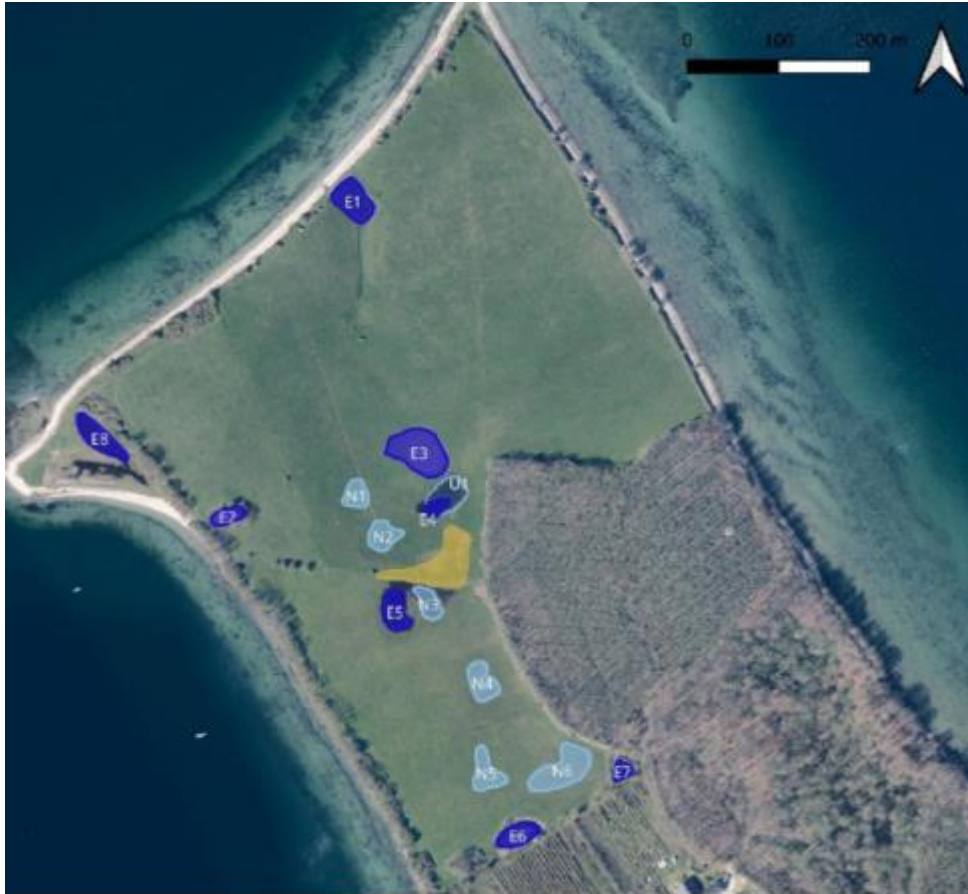
Figur 1. Kort over Arnkilsøre med eksisterende vandhuller (E1-E8) på lokaliteten. Baggrundskort: Ortofoto forår, Styrelsen for Dataforsyning og Infrastruktur

De egnede klokkefrøvandhuller udgør ca. 0,35 ha og det vurderes, at der skal etableres 0,65 ha yngle- og fourageringssteder på lokaliteten for at facilitere en bæredygtig bestand af klokkefrø. Antallet og størrelserne af nye vandhuller afhænger af de eksisterende vandhullers egnethed og størrelser. Da klokkefrøen har behov for mange vandhuller med forskellig dybde for at sikre ynglesteder i henholdsvis våde og tørre år, er det vigtigt at etablere varierede vandhuller.

På kortet på figur 2 er indtegnet de nuværende vandhuller og de områder, der bør forbedres til gavn for klokkefrøen, i form af 6 nye paddeskrab og en lavvandet udvidelse af et eksisterende vandhul. Størrelse og udformning er foreløbige forslag og dette vil blive fastlagt i samarbejde mellem Amphi Consult og Naturstyrelsen.

De 6 nye paddeskrab etableres i eksisterende lavninger, som i forvejen er vandfyldte her i vinterperioden, se fotos af hver lavning i bilag 1 og kort over lavningerne i bilag 2. Paddeskrabene skal være helt lavvandede for at opfylde kravene til levesteder for klokkefrø og de anlægges ved at skrabe 3 mellem 50-150 cm jord af lavningerne. På den måde udnyttes de eksisterende lavninger med vand, således at der ikke skabes flere vandflader end der allerede naturligt er på arealet om vinteren. Paddeskrabene bliver så lavvandede, at flere af dem forventes at tørre ud sidst på sommeren og dermed er de kun vandfyldte noget af året. Udtørringen gavner padderne, da evt. rovdyr som fisk så dør.











Størrelsen på paddeskrabene tager udgangspunkt i størrelsen af de naturlige lavninger og det er ønsket at paddeskrabene får følgende størrelser: N1 = 600 m²; N2 = 800 m²; N3 = 700 m²; N4 = 800 m²; N5 = 700 m² og N6 = 800 m².



Figur 2. Kort over Arnkilsøre med eksisterende vandhuller (E1-E8) og forslag til placering af nye padderkrab (N1-N6) til klokkefrø. Gul markering angiver placering af jord fra skraber. Baggrundskort: Ortofoto forår, Styrelsen for Dataforsyning og Infrastruktur

Arnkilsøre er specielt udvalgt til projektet fordi området opfylder næsten alle krav til leve- og ynglested for klokkefrø. Jordbunden består af ler, hvilket arten foretrækker. Derudover er arealet blevet afgræsset i mange år, hvilket sikrer at vandhullerne holdes lysåbne og ikke gror til. Den nærtliggende skov giver gode muligheder for at padderne kan finde skjul når de skal overvinde. Der yngler i forvejen 4 løvfrø i de eksisterende vandhuller og det er en indikation på, at klokkefrø også kan trives i området, da de to arter har meget ens krav til leve- og ynglesteder.

Det vurderes, at de lavvandede padderkrab ikke vil tiltrække flere vandfugle end hvad der i forvejen findes i området, da lavningerne allerede er vandfyldte i dag og ikke udgør nogen særlig værdi mht. fødesøgning, heller ikke efter at der er foretaget skraber. Mange af vandfuglene i området finder føde og opholder sig ude på havet langs kysten. En søgning på www.arter.dk på Arnkilsøre viser, at blandt de 10 hyppigst registrerede fuglearter er der kun 2 arter tilknyttet vand (sølvmåge og skarv) og de holder til på havet. Nedenfor er listen over de 10 hyppigst registrerede fuglearter gengivet:

	Engpiber - <i>Anthus pratensis</i> Se i Artsbogen	Fund 143
	Solsort - <i>Turdus merula</i> Se i Artsbogen	Fund 122
	Sanglærke - <i>Alauda arvensis</i> Se i Artsbogen	Fund 104
	Sølvmåge - <i>Larus argentatus</i> Se i Artsbogen	Fund 100
	Skarv - <i>Falacrocorax carbo</i> Se i Artsbogen	Fund 87
	Musvit - <i>Parus major</i> Se i Artsbogen	Fund 84
	Gulspurv - <i>Emberiza citrinella</i> Se i Artsbogen	Fund 79
	Musvåge - <i>Buteo buteo</i> Se i Artsbogen	Fund 77
	Tornirisk - <i>Linaria cannabina</i> Se i Artsbogen	Fund 77
	Sortkrage - <i>Corvus corone</i> Se i Artsbogen	Fund 73

Bilag 1

Fotos af de 6 lavninger til paddeskrab, taget d. 30. januar 2024. Lavningerne er navngivet N1-N6 som på figur 2.



Lavning N1



Lavning N2



Lavning N3



Lavning N4



Lavning N5



Lavning N6 set ud mod vejen til Arnkilsøre (vejen går langs trælinjen)



Lavning N6 set fra vejen ud til Arnkilsøre

Naturstyrelsen har vedrørende Natura 2000 og bilag IV-arter anført følgende:

”Natura 2000

Projektområdet ligger ikke i et Natura 2000-område. Nærmeste Natura 2000-område er nr. 105 Augustenborg Skov, som ligger ca. 6,5 km fra Arnkilsøre. Det vurderes at projektet ikke vil påvirke Natura 2000-området eller udpegningsgrundlaget.

Bilag IV-arter

I de eksisterende vandhuller er der en stor bestand af løvfrø. Klokkefrø æder insekter, insektlarver og orme, og vil ikke være en trussel for æg eller yngel fra de andre paddearter. Klokkefrøens kald kan ikke forveksles med f.eks. løvfrøens kald, og arterne vil derfor ikke forstyrre hinanden når de kvækker i foråret.”

Arnkilsøre er fredet ved Fredningsnævnet for Sønderborg Amts kendelse af 31. maj 1924. Det fremgår af kendelsen, at arealet skal bevares i dets nuværende tilstand som græsareal med bevoksning på skrænterne og ikke må bebygges eller anvendes på anden måde end til græsning, medmindre fredningsnævnet i hvert enkelt tilfælde meddeler tilladelse hertil.

Fredningsnævnets behandling af sagen

Fredningsnævnet har behandlet sagen på skriftligt grundlag.

Ved brev af 3. oktober 2024 har fredningsnævnet anmodet Naturstyrelsen, Sønderborg Kommune, Miljøstyrelsen, Slots- og Kulturstyrelsen, Museum Sønderjylland, Danmarks Naturfredningsforening/København, Danmarks Naturfredningsforening/Sønderborg, Dansk Botanisk Forening Jyllandskredsen, Dansk Ornitologisk Forening og Friluftsrådet Sønderborg om bemærkninger til ansøgningen med høringsfrist til den 21. oktober 2024.

Sønderborg Kommune har i den forbindelse anført følgende:

”Sønderborg Kommune har ingen bemærkninger til ansøgningen om dispensation til etablering af paddeskrab inden for fredningen af Arnkilsøre. Det vurderes ikke at medføre en væsentlig negativ landskabelig påvirkning.

Vi skal dog gøre opmærksom på, at det ansøgte kræver en dispensation fra § 3-beskyttet natur og landzonetilladelse. I forbindelse med ansøgningen til disse, skal ansøger medsende en udtalelse fra Sønderborg Lufthavn på, om projektet påvirker indflyvning eller lignende.”

Der er ikke herudover modtaget bemærkninger.

Fredningsnævnets afgørelse

Fredningsnævnet kan i medfør af naturbeskyttelseslovens § 50, stk. 1, meddele dispensation fra en foreslået eller fastsat fredningsbestemmelse, når det ansøgte ikke strider mod formålet med fredningen.

Det fremgår videre af stk. 2, at fredningsnævnet kun kan meddele dispensation fra en fredning eller en foreslået fredning i eller uden for et internationalt naturbeskyttelsesområde (Natura 2000), hvis det ansøgte ikke indebærer forringelse af naturtyper eller levesteder for arter eller betydelige forstyrrelser af arter, som området er udpeget for.

Det fremgår desuden af stk. 3, at medmindre betingelserne i § 65, stk. 3, er opfyldt, kan fredningsnævnet ikke meddele dispensation fra en fredning eller en foreslået fredning, hvis det ansøgte kan 1) beskadige eller ødelægge yngle- eller rasteområder i det naturlige udbredelsesområde for de dyrearter, der er nævnt i bilag 3 til loven, eller 2) ødelægge de plantearter, der er nævnt i bilag 5 til loven, i alle livsstadier (såkaldte bilag IV-arter).

Fredningen har til formål at bevare det fredede areal i dets nuværende tilstand som græsareal og med bevoksning på skrænterne. Fredningen indeholder derfor et generelt forbud mod bebyggelse og et generelt forbud mod, at arealet anvendes til andet end græsning, dog således at fredningsnævnet efter en konkret vurdering kan meddele dispensation hertil.

Det fremgår af ansøgningen, at paddeskrabene skal etableres i allerede eksisterende lavninger, som i forvejen er vandfyldte i vinterperioden. Det forventes desuden, at flere af paddeskrabene vil tørre ud sidst på sommeren. Fredningsnævnet finder på denne baggrund ikke, at det ansøgte kan siges at stride mod fredningens formål.

Formålet med det ansøgte er sikre en levedygtig bestand af klokkefrøer på Als og derved bidrage positivt til artens overlevelse i Danmark. På denne baggrund, og idet det ansøgte ikke kan antages at ville påvirke udpegningsgrundlaget for beskyttede Natura 2000-områder eller beskyttede bilag IV-arter negativt, meddeler fredningsnævnet dispensation til det ansøgte.

Klagevejledning

Der kan klages over denne afgørelse til Miljø- og Fødevareklagenævnet. Klagen skal ifølge naturbeskyttelseslovens § 87 indgives via Miljø- og Fødevareklagenævnets digitale selvbetjening, jf. vejledningen på Miljø- og Fødevareklagenævnets hjemmeside www.naevneneshus.dk. Klagefristen udløber 4 uger efter, at afgørelsen er meddelt. Er afgørelsen offentligt bekendtgjort, regnes klagefristen dog altid fra bekendtgørelsen. Klagefristen udløber ved midnat på dagen for klagefristens udløb. Hvis klagefristen udløber på en lørdag eller en helligdag, forlænges fristen til den følgende hverdag.

Klageberettigede er, jf. naturbeskyttelseslovens § 86:

- Adressaten for afgørelsen,
- ejeren af den ejendom, som afgørelsen vedrører,
- offentlige myndigheder,
- en berørt nationalparkfond,
- lokale foreninger og organisationer, som har en væsentlig interesse i afgørelsen,
- landsdækkende foreninger og organisationer, hvis hovedformål er beskyttelse af natur og miljø,
- landsdækkende foreninger og organisationer, som efter deres formål varetager væsentlige, rekreative interesser, når afgørelsen berører sådanne interesser.

Det er en betingelse for Miljø- og Fødevareklagenævnets behandling af en klage, at den, der klager, indbetaler et gebyr på 900 kr. for privatpersoner og 1.800 kr. for virksomheder og organisationer (2016-niveau). Klagegebyret reguleres den 1. januar hvert år efter den af Finansministeriet fastsatte sats for det generelle pris- og lønindeks som løbende offentliggjort i forslag til finanslov med virkning for klager, der modtages i Miljø- og Fødevareklagenævnet fra og med den 1. februar 2017. Miljø- og Fødevareklagenævnet offentliggør størrelsen af klagegebyret på sin hjemmeside www.naevneneshus.dk.

Gebyret opkræves i forbindelse med klagens oprettelse i Miljø- og Fødevareklagenævnets digitale selvbetjening. Klagen behandles først, når gebyret er betalt. Vejledning om gebyrbetalingen kan ligeledes findes på Miljø- og Fødevareklagenævnets hjemmeside www.naevneneshus.dk.

Gebyret tilbagebetales, hvis klagesagen fører til, at den påklagede afgørelse ændres eller ophæves, hvis klageren får helt eller delvis medhold i klagen, eller hvis klagen afvises som følge af overskredet klagefrist, manglende klageberettigelse eller fordi klagen ikke er omfattet af Miljø- og Fødevareklagenævnets kompetence. Det bemærkes, at hvis den eneste ændring af den påklagede afgørelse er forlængelse af en frist for efterkommelse af en afgørelse som følge af den tid, der er medgået til at behandle sagen i Miljø- og Fødevareklagenævnet, så tilbagebetales gebyret dog ikke.

Miljø- og Fødevareklagenævnet kan også beslutte at tilbagebetale klagegebyret, hvis der er indledt forhandlinger med afgørelsens adressat og/eller førsteinstansen om projektilpasninger, og disse forhandlinger fører til, at klager trækker sin klage tilbage, eller hvis klager i øvrigt trækker sin klage tilbage, før Miljø- og Fødevareklagenævnet har truffet afgørelse i sagen. Gebyret tilbagebetales dog ikke, hvis Miljø- og Fødevareklagenævnet vurderer, at der er forhold, der taler imod at tilbagebetale gebyret, f.eks. hvis klagen trækkes tilbage meget sent, herunder efter at klager har haft et afgørelsesudkast i partshøring.

En dispensation må i henhold til naturbeskyttelseslovens § 87, stk. 7, ikke udnyttes, før klagefristen er udløbet, eller behandling af en eventuel klage måtte være afsluttet.

Det følger endvidere af naturbeskyttelseslovens § 50, stk. 1, jf. § 66, stk. 2, at dispensationen bortfalder, hvis den ikke udnyttes inden 3 år efter, at den er meddelt.

Fredningsnævnet for Syddjylland, Sydlig del
Esbjerg den 4. november 2024

Henrik Tosti
formand

Denne afgørelse er sendt til:

Naturstyrelsen, lojes@nst.dk

Sønderborg Kommune, post@sonderborg.dk, by-landskab@sonderborg.dk

Miljøstyrelsen, mst@mst.dk

Slots- og Kulturstyrelsen, post@slks.dk

Museum Sønderjylland, planer@msj.dk

Danmarks Naturfredningsforening/København, dn@dn.dk

Danmarks Naturfredningsforening/Sønderborg, soenderborg@dn.dk

Dansk Botanisk Forening Jyllandskredsen, finn.borchsenius@sm.au.dk

Dansk Ornitologisk Forening, soenderborg@dof.dk, gert.fahlberg@bbsyd.dk

Friluftsrådet Sønderborg, birger.soenderjylland@friluftsraadet.dk