

Afgørelser – Reg. nr.:

Fredningen vedrører:

Bemærkninger:

Domme:

Taksationskommissionen:

Miljø- og Fødevareklagenævnet:

Fredningsnævnet:

Forslag:

Dispensationer: sidst i filen med den nyeste til sidst

KENDELSER>

FREDEDE AREALER

Kommune: Broager

Ejerlav: Iller

Matr.nr.: 121

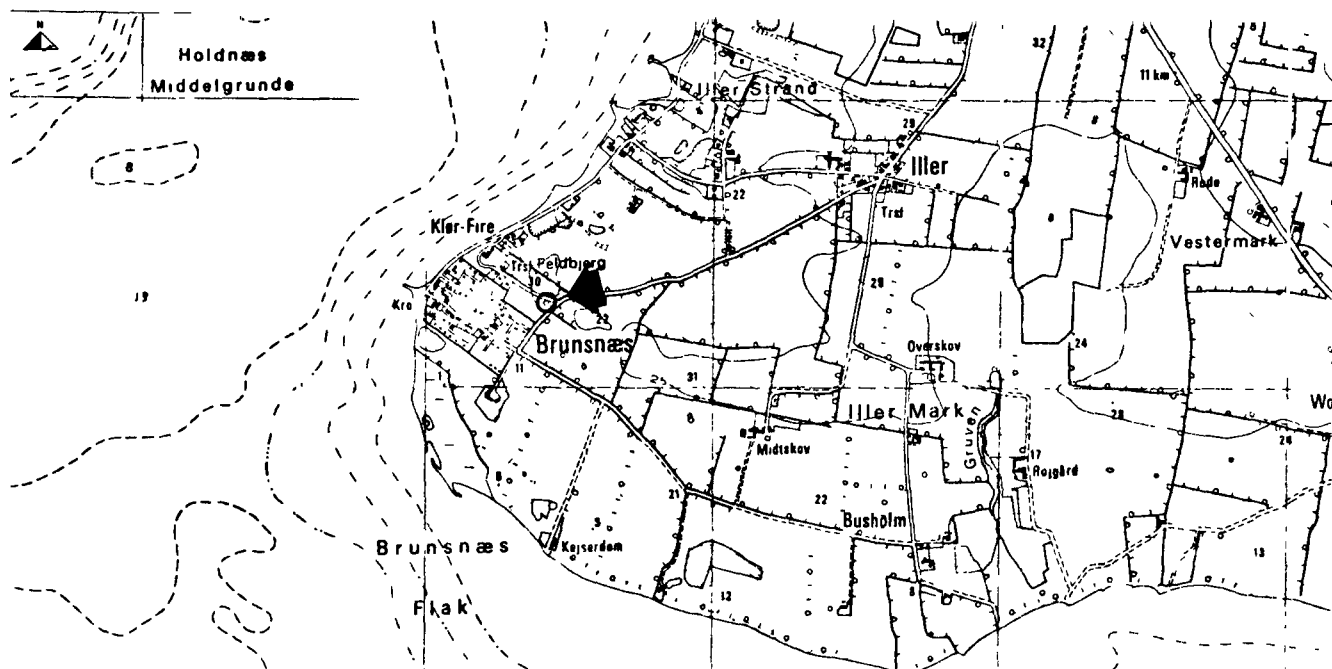
Lokalitet: Hvidtjørn v/Brunsnæs

J.nr.:

F.N. j.nr.:

O.F.N.j.nr.:

F.P.U.j.nr.: 540-90-13-75



Reproduceret af Sønderjyllands Amtsråd med tilladelse (A400/76) af Geodætisk Institut.

Kort nr.: 1211 I SV

Skala: 1:25.000

Bekendtgjort:

Sagsrejser: Fredningsnævnet

Fredningsnævnets kendelsesdato: 4. december 1923

Kort udarbejdet dato: 10. juni 1975

Overfredn.nævnets kendelsesdato:

Kort revideret dato:

Arealstørrelse:

Kort revideret dato:

Interessezone: I (landområde af største interesse)

Ejerforhold: Privat

Formål: Fredning af hvidtjørn

Påtaleret: Fredningsnævnet

Diverse:

Indhold:

Så længe træet er i live må det ikke fældes, ligesom der ej heller må foretages foranstaltninger ved træet som kan medføre beskadigelser af dette. Terrænet under træets krone må ikke graves o.l., hvorved rødderne kan beskadiges.

REG. NR. 5874

Reg.nr.
5075-1

FREDEDE AREALER

Kommune: Broager

Ejerlav: Iller

Matr.nr.: 465, 101 og 173

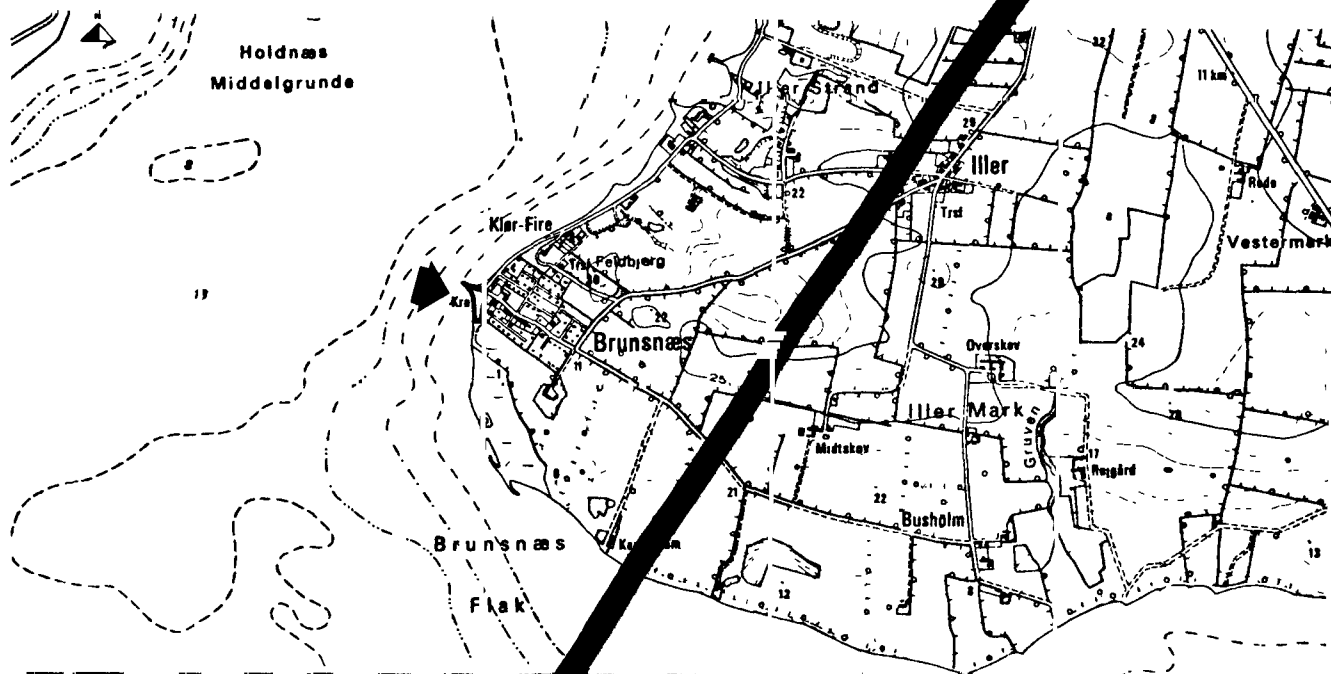
Lokalitet: Brunsnæs strand

J.nr.:

F.N.j.nr.: 58/74

O.N.j.nr.:

F.P.U.j.nr.: 540-90-5-74



Reproduceret af Sønderjyllands Amtsråd med tilladelse (A4/176) af Geodætisk Institut

Kort nr.: 1211 I SV

Bekendtgjort: 5. juli 1974

Fredningsnævnets kendelsesdato: 24. marts 1975

Overfredn.nævnets kendelsesdato:

Arealstørrelse: 5110 m²

Interessezone: I (landområde af største interesse)

Formål: Sikre strandarealerne.

Skala: 1:25.000

Sagsrejser: Broager kommune

Kort udarbejdet dato: 7. november 1977

Kort revideret dato:

Kort revideret dato:

Ejerforhold: Privat

Påtaleret: Fredningsnævnet, Broager kommune og Sønderjyllands amtsråd

Indhold:

Arealet skal være frit tilgængeligt for offentligheden til færdsel og ophold. Der må ikke opstilles nogen form for hegn eller foretages beplantning. De påtaleberettigede må dog etablere fast hegn eller beplantning med det formål at opdele arealet. Arealet plejes og vedligeholdes af det offentlige. I dagtimerne må der opstilles telte og læskærme. Der må ikke placeres bygninger, skure, campingvogne og lign., opstilles master samt henlægges bade. Evt. toiletbygning undtaget. Der må ikke foretages ændringer i terrænet ved afgravning eller påfyldning. Der må ikke henlægges affald. Påtaleberettigede udfærdiger ordensreglement, der opslås på stedet.

1923
Behandlingsprotokollen for Fredningsnævnet for Sønderborg Amtsrådskreds.

Aar 1923 den 4. December blev der af Fredningsnævnet for Sønderborg Amt afsagt saalydende

K e n d e l s e :

Da det af naturvidenskabelige Hensyn skønnes at være af væsentlig Interesse at frede den under Sagen omhandlede Hvidtjørn bestemmes:

Den paa Ejendommen, der er indført i Grundbogen for Iller Bind II Blad 76, Parcel 194/67, Kortblad 4, Jordelag Iller, staaende træformede Hvidtjørn bør fredes, saaledes at den ikke, saalænge den er i Live, maa fældes, ligesom der ej heller maa foretages Foranstaltninger ved Træet, som kan medføre Beskadigelse af dette; endvidere maa der ikke i det Terrain, som Hvidtjørnen staar paa, saa langt ud som Træets Krone naar, foretages nogen Gravning eller andet, som kan beskadige Rødderne.

I Erstatning for den Ejendommen herved paalagte Forpligtelse vil der være at tilkende Ejeren 75 Kr., der udredes paa den i Naturfredningslovens § 13, 1. Stk. nævnte Maade.

Thrane

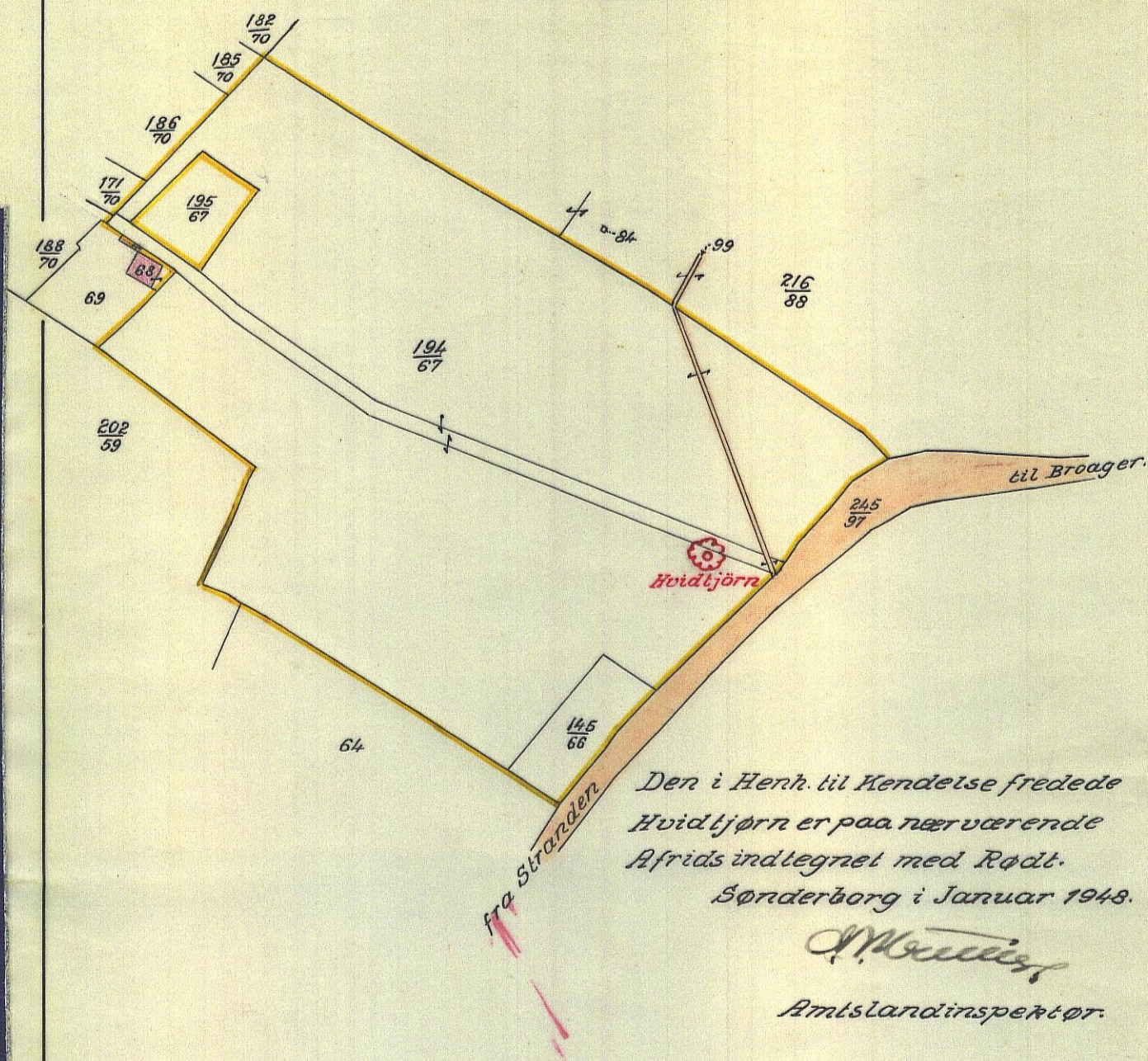
Jørgen Skov

Jens Andresen

KORT>

Nord.

museo nuu m. Bl.

Afrids efter Matrikulskortet

omfattende

en Del af Art. 121 Jller. Ejerlav (Tingbog Bd III Bl. 116)
Broager Sogn. Sønderborg Amtsråds-kreds.

der ifølge Matrikulens Dokumenter tilhører

Gaardejer Christian Samuel Hansen.

Kortdistrikt: Jller.

Kortblad: 4.

Maalestoksforhold ca 1:2000.

E. J. Nr. 14/1948.

Gebyr: Kr. 5.90.

Amtsländinspektören

Sønderborg, den 8. Januar 1948.

A. Mønst

1118

114311