

Afgørelser – Reg. nr.:

Fredningen vedrører:

Bemærkninger:

Bemærkninger om formål og bestemmelser:

Denne fredning indeholder ingen udtrykkelig formålsbestemmelse. Formålet må derfor udledes ud fra en fortolkning af fredningsafgørelsen. I dokumentet er de generelle bestemmelser fremhævet. Den fremhævede tekst er vejledende og er fremhævet som hjælp til læseren. Fredningens generelle bestemmelser kan også optræde uden for de markerede områder. Et fuldstændigt billede af formål og bestemmelser forudsætter, at hele afgørelsen fra fredningsnævn og Overfredningsnævnet/klagenævn læses.

[Tryk her for at komme direkte til den vejledende fremhævning af bestemmelserne](#)

Domme:

Taksationskommissionen:

Overfredningsnævnet:

Fredningsnævnet:

Kendelser:

Deklarationer:

Dispensationer: sidst i filen med nyeste til sidst

FREDNINGSNÆVNET >

U d s k r i f t

af

29/11-1978

protokollen for fredningsnævnet for Ringkøbing amts fredningskreds.

Den 29. november 1978 afsagde fredningsnævnet for Ringkøbing amts fredningskreds i sagen

R.A.F. 47/1977

Supplerende fredning af Brejninggårds Krat

følgende

K e n d e l s e:

Ved kendelse af 14. februar 1920 stadfæstede overfredningsnævnet en af fredningsnævnet for Ringkøbing amtsrådskreds den 3. januar 1919 afsagt kendelse angående fredning af og adgang for offentligheden til Brejninggårds Krat.

Den stadfæstede kendelse gik ud på:

1. at den indhognede del af Brejninggårds Krat på matr.nr. lr og lat for ejernes regning underkastes fredskovsforpligtelse og underkastes stadig tilsyn af Statens tilsynsførende med de private skove i Ringkøbing amt, således at tilsynet ikke blot føres de første 10 år, men fremdeles så længe det ikke er ophævet i henhold til naturfredningslovens § 18, samt at dette tilsyn skal have den naturlige træbevoksningens bevarelse til formål og samtidig skal søge at fremme dens udvikling og trivsel, uden at hensynet til tilvejebringelse af udbytte af hugsten bør være bestemmende for denne.
2. I overensstemmelse med ejernes til fredningsnævnet afgivne erklæring bør der tilstedes offentlig adgang til krattet, således at publikum er pligtig at iagttage de ordensregler, som foreskrives af ejerne, under færdsel i krattet, samt pligtige at undlade enhver skadegørende handling.

3. Krattet må ikke benyttes til græsning og ej heller må fremmede træsorter indplantes.

Dog undtages "dybe Dal", der ikke er træbevokset og de dyrkede arealer fra disse regler."

I februar 1976 rejste Danmarks Naturfredningsforening supplerende fredningssag for en del af ejendommen matr.nr. 1t Brejning Hovedgård, Brejning sogn, nemlig den del af ejendommen, som benævnes "Dybedal", og som ikke var medtaget i den tidligere fredningskendelse.

Ved nærværende fredningsnævns kendelse af 7. januar 1977 blev der truffet bestemmelse om fredning af "Dybedal" gående ud på, at den skulle bevares i sin hidtidige tilstand, men dog således at der gaves ejeren tilladelse til på nærmere vilkår at etablere en sø.

Under behandlingen af sagen om fredning af "Dybedal" blev der fra naturfredningsforeningen udtrykt ønske om en a'jourføring af fredningskendelsen fra 1920, og ved skrivelse af 17. februar 1977 rejste foreningen fredningssag vedrørende Brejninggård Krat og visse områder uden for selve krattet med påstand om pålæg af en fredningsservitut udformet i overensstemmelse med nutidige status quo servitutter.

Efter behørig bekendtgørelse og indvarsling afholdt nævnet, der i denne sag har bestået af formanden, dommer Sv. Aa. Christensen, det antrådsvalgte medlem indtil 1. april 1978 Børge Herping og derefter af Aksel Ammitzbøll, og det kommunalvalgte medlem Hedegaard Skuldbøl, møde i sagen, i hvilket møde samtlige lodsejere deltog. Under forhandlingerne blev der fra lodsejernes side gjort indsigelse dels mod den geografiske udstrækning af fredningen på visse punkter, dels mod visse enkeltheder i forslaget til fredningsservitut. Efter at have foretaget besigtigelse sammen med lodsejerne anmodede fredningsnævnet naturfredningsforeningen om at udarbejde en ændret fredningspåstand, som i vid udstrækning imødekom de af lodsejerne fremsatte ønsker.

Efter at et sådant ændringsforslag var fremkommet afholdtes påny møde med lodsejerne og andre interesserede den 19. maj 1978, hvorvidt yderligere ændringer blev aftalt med lodsejerne, der herefter frafaldt deres indsigelser.

I henhold til det således fremkomne har nævnet besluttet at pålægge

- ∕ de på vedhæftede kort (bilag 1) af størrelse som angivet på vedhæftede lodsejerfortegnelse (bilag 2) følgende fredningsbestemmelser:

Bestemmelser

A: Almindelige bestemmelser.

1. Arealet skal henligge i en sådan tilstand, at egekrattet, kildevældene og hedeområderne med den for området karakteristiske flora og fauna og de geologiske dannelser bevares og friholdes for indgreb.
2. Området må ikke bebygges, og der må ikke opstilles skure, master, boder, transformerstationer eller andre skæmmende indretninger. Ledningsanlæg må kun etableres efter tilladelse fra fredningsnævnet.
3. Der må ikke foretages terrænændringer ved afgravning, opfyldning eller på anden måde.
4. Der må ikke foretages vandstandsændringer. Afløb og kanaler, som kan ændre vandstanden og de fysisk-kemiske faktorer i kildefelterne, må ikke etableres.
5. Stoffer, herunder insekt- og ukrudtbekæmpelsesmidler, som kan føre til forurening af området og til ændring af flora og fauna må ikke anvendes.
6. Henkastning af affald må ikke finde sted.
7. Etablering af lossepladser, motorbaner, parkeringspladser, campingpladser samt henstilling af udrangerede biler og andre maskiner må ikke finde sted. Campering og teltning er forbudt.
/skydebaner,
8. I det fredede område må ikke foretages beplantning, ligesom opdyrkning ikke må finde sted.
9. Græsning må ikke finde sted.
10. Der tillægges offentligheden ret til gående færdsel og ophold i krattet indenfor skovdiget.
11. Fredningsmyndighederne har ret til uden bekostning for ejerne og efter forhandling med disse at foranledige naturtilstanden opretholdt ved en passende landskabspleje, jfr. pkt. 1., alt i det omfang ejerne ikke selv ønsker at sørge herfor. De ved fredningsmyndighedernes pleje aflagte effekter tilkommer ejerne.

B: Særlige bestemmelser.

1. På ejendommen matr.nr. llf Brejning Hovedgård, Brejning sogn, (lb.nr. 1) indrettes på fredningsmyndighedernes foranstaltning og regning en indhegnet kreaturpassage til vandingssted i 10 meters bredde fra skellet til matr.nr. lnk, således som angivet på kortet.
2. Uanset bestemmelserne i pkt. A 4. kan ejeren af matr.nr. lt (lb.nr. 2) i Dybedal etablere en sø fra brønden - med vand-spejl i overkanten af brønddækslet - til en dæmning vest herfor, jfr. vedhæftede detailkort (bilag 3), på betingelse af, at det forinden etableringen godtgøres overfor fredningsnævnet ved forelæggelse af projekt, at der ved etableringen fremkommer tilfredsstillende afledningsforhold fra kildevældet.

Uanset bestemmelserne i pkt. A 9. kan græsning finde sted i Dybedal, såfremt ejeren for egen regning opsætter hegn omkring selve kildeområdet. Såfremt der skulle opstå tvivl om afgrænsningen mellem Dybedal og krattet, afgøres sådan tvivl af fredningsnævnet, der kan lade foretage fornøden markering.

Hvad angår erstatningsspørgsmålet har nævnet fundet, at der for så vidt angår de arealer, der er omfattet af de tidligere afsagte fredningskendelser, ikke sker nogen sådan yderligere indskrænkning i ejernes ejendomsret, at de derved lider noget tab, og der tilkendes derfor ikke ejerne af disse arealer erstatning for pålæg af de ovenfor nævnte fredningsbestemmelser. For så vidt angår de arealer, der ikke tidligere har været fredede, og som tilhører P. Kr. Krosgård (lb.nr. 1) har nævnet besluttet at yde en erstatning på 1500 kr. pr. ha eller ialt kr. 5.520,00.

Den tilkendte erstatning vil i medfør af naturfredningslovens § 33, stk. 1, være at udrede af statskassen med 75% og af Ringkjøbing amtsråd med 25%.

Overfredningsnævnets kendelse af 14. februar 1920 og nærværende fredningsnævns kendelse af 7. januar 1977 vil være at aflyse samtidig med tinglysningen af nærværende kendelse.

T h i b e s t e m m e s :

De på vedhæftede kort angivne arealer af størrelse som angivet på

✓ vedhæftede lodsejerfortegnelse fredes i overensstemmelse med det foran anførte.

I erstatning udbetales til ejeren af matr.nr. 11f Brejning Hovedgård, Brejning sogn, P. Kr. Krogsgård, et beløb på kr. 5.520,00 med en årlig rente, der er 1% højere end den af Danmarks Nationalbank til enhver tid fastsatte disconto fra kendelsens dato.

Erstatningen udredes af statskassen og Ringkjøbing amtsråd som nærmere foran bestemt.

Sv. Aa. Christensen A. Ammitzbøll Hedegaard Skuldbøl

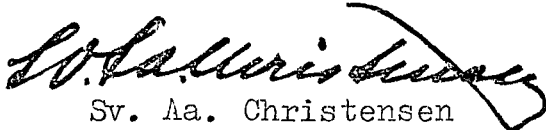
Foranstående kendelse kan ankes til overfredningsnævnet (adr. Amaliegade 13, 1256 København K).

Ankefristen er 4 uger fra den dag, afgørelsen er meddelt de pågældende klageberettigede. Fristen kan under særlige omstændigheder forlænges.

Udskriftens rigtighed bekræftes.

FREDNINGSNÆVNET FOR RINGKØBING
AMTS FREDNINGSKRÆDS.

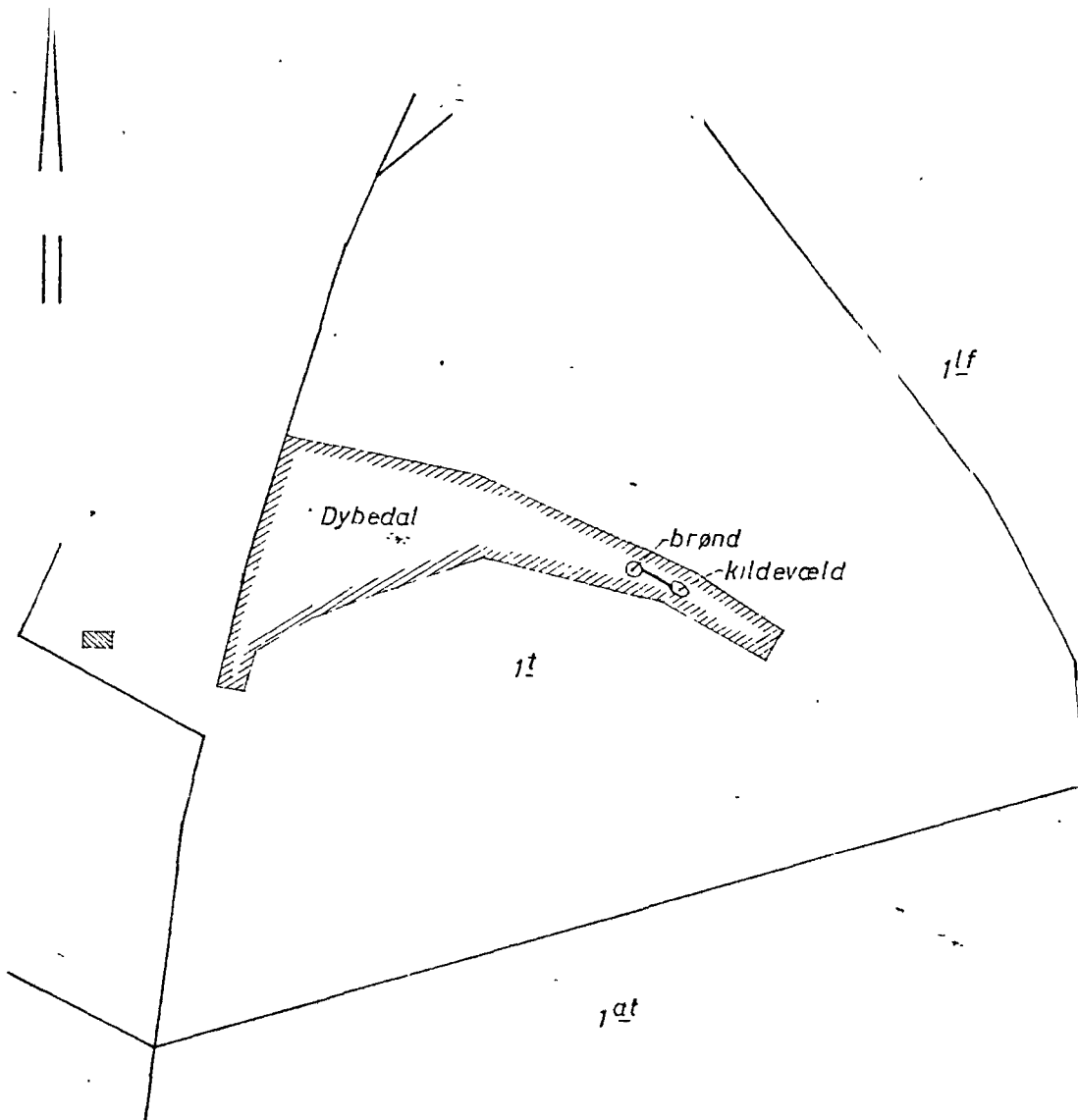
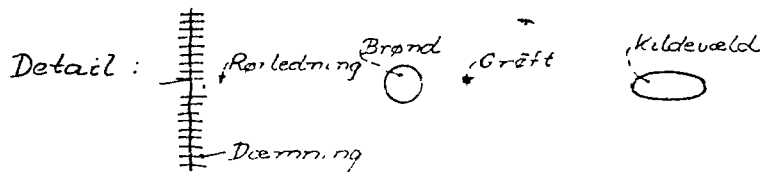
p.n.v.


Sv. Aa. Christensen

Brejning Hovedgård, Brejning sogn.

Matr.nr.	Ejer	Matriklens areal i m ²	Fredes ha	Erstatning kr.
<u>11f</u> (lb.nr. 1)	P. Kr. Krogs- gård, Kratvej 11, Opsund, 6920 Videbæk.	128300	3,68	5.520
<u>1t</u> (lb.nr. 2)	Lars Therkel- sen, Kratvej 9, 6971 Spjald.	171441	15,30	0
<u>1at</u> (lb.nr. 3)	Bent Nygård, La- degårdsvej 6, Brejning, 6971 Spjald.	330509	25,87	0

Justitsministeriets genopmålingsbureau Til kort



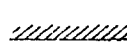
At denne kort-genpart er nøjagtig genpart af det originale kort vedrørende ejendommen(e)

mtr. Mt, Brejning Hovedgård, Brejning Sogn
attesteres herved. Ringkøbing d. 8. december 1976

G. R. Skov

Navn:

Måtr. nr. 1^t, Brejning Hovedgård
Brejning Sogn
Ringkøbing amt
Mål: 1:4000

 Grænse for særlige bestemmelser under pkt. B 2.

Udfærdiget i november 1976 af
Fredningsplanudvalget for Ringkøbing amt
i anledning af tinglysning

G. R. Skov
landinspektør

KENDELSER>

af

Forhandlingsprotokollen for Fredningsnævnet for Ringkøbing Amtsraadsreds.

OPHÆVET

Aar 1919 den 3. Januar holdt Fredningsnævnet Møde paa Hotel Ringkøbing i Ringkøbing.

Samtlige Medlemmer vare mødte.

.....

Derefter affattede Nævnet sin Kendelse, som blev underskrevet og fremlagt til Protokollen.

Formanden oplæste derefter følgende

K e n d e l s e :

Foranlediget ved et til Fredningsnævnet indgivet Andragende fra J.M.Voigt af Løvstrupgaard m.fl. om Fredning af den indhegnede Del af Brejninggaards Krat, har Fredningsnævnet taget Sagen til Behandling og foretaget Besigtigelse paa Aastedet samt forhandlet med Lodsejerne:

Gaardejer Sophus Smith af Brejning Kratgaard, som ejer den nordlige Del af det indhegnede Krat, som ligger paa Matr. Nr. 1r af Brejninggaard og

Gaardejer Christen Tang Pedersen, som ejer den sydlige Del af det indhegnede Krat, som ligger paa Matr. Nr. 1at af Brejninggaard.

Der har foreligget for Nævnet a) en Erklæring af 10. September 1917 fra Udvalget for Naturfredning, som tilraader Fredningen, b) en Erklæring fra Skovrider G. Heineth af 13. September 1918, hvori han ansætter den Indtægt, der kunde indvindes ved total Borthugning paa

Gaardejer Smiths Lod til 8 á 10.000 Kr. og det aarlige Overskud ved forstmæssig Behandling til 5 á 600 Kr., og paa Gaardejer C.T.Pedersens Lod ved total Borthugning til 4 á 5.000 Kr. og det aarlige Overskud ved forstmæssig Behandling til 2 á 300 Kr. og endelig

c) en Erklæring fra Naturfredningsraadet af 11. November 1918, som erklærer det for særdeles ønskeligt, at Krattet bevares.

Lodsejerne har erklæret, at de ikke har noget at erindre mod den forlangte Fredning, naar de faar en Erstatning, de kan være

tjent med, og de have nedlagt Paastand om, at Erstatningen bestemmes for Gaardejer Smith til 10.000 Kr. og for Gaardejer C.T.Pedersen til 5.000 Kr.

Ved Fredningsnævnets Besigtigelse fandt Nævnet, at Skoven er saa ejendommelig og af saadan Betydning for den paagældende Egn, der ikke i vid Omkreds har nogen Løvskov, at den bør bevares, saaledes som dette er foreslaaet i de fremlagte Erklæringer.

Fredningen bør derefter gaa ud paa

1. at den indhegnede Del af Brejninggaards Krat paa Matr. Nr. 1x lat for Ejernes Regning underkastes Fredskovsforpligtelse og undkastes stadigt Tilsyn af Statens Tilsynsførende med de private Skove i Ringkjøbing Amt, saaledes at Tilsynet føres ikke blot i de første 10 Aar, men fremdeles saalange det ikke er ophævet i Henhold til turfredningslovens § 18, samt at dette Tilsyn skal have den naturlige Træbevoksnings Bevarelse til Formaal, og samtidig skal søge at fremme dens Udvikling og Trivsel, uden at Hensynet til Tilvejebringelse af Udbytte af Hugsten bør være bestemmende for denne.
2. I Overensstemmelse med Ejernes til Fredningsnævnet afgivne Erklæring bør der tilstedes offentlig Adgang til Krattet, saaledes at Publikum er pligtig at iagttage de Ordensregler, som foreskrives af Ejerne, under Færdsel i Krattet, samt pligtige at undlade enhver skadegørende Handling.
3. Krattet maa ikke benyttes til Græsning og ej heller maa fremmede Træsarter indplantes.

Dog undtages "dybe Dal", der ikke er træbevokset, og de dykkende Arealer fra disse Regler.

Med Hensyn til den paastaaede Erstatning har Lodsejerne anført, at der har været budt Gaardejer Smith 12.000 Kr. for Træerne paa Roden paa hans Lød, og at Erstatningen bør fastsættes i Forhold til denne Sum baade for Smiths og C.T.Pedersens Vedkommende.

Det er Nævnet bekendt, at det angivne Bud er gjort Gaardejer Smith.

Efter Indholdet af den fremlagte Erklæring fra Skovrider Heineth og Nævnets egen Kundskab om Forholdene finder Nævnet at kunne fastsætte Erstatningen:

til Gaardejer Sophus Smith til 8.000 Kr.

og til Gaardejer Christian Tang Pedersen til 4000 Kr.
skriver henholdsvis Otte Tusinde og Fire Tusinde Kroner.

Efter den udstedte offentlige Indkaldelse har ingen meldt sig
med Krav med Hensyn til Erstatningssummen og den vest og sønderjydske
Kreditforening, der er Panthaver i Ejendommen har specielt frafaldet
Krav paa Andel i Erstatningen.

T h i e r a g t e s :

Den indhegnede Del af Brejninggaards Krat beliggende paa
Matr. Nr. 1r og 1at af Brejninggaard bør fredes i Overensstemmelse
med de foran under 1 - 3 angivne Regler.

Den Erstatning, der tilkommer Gaardejer Sophus Smith bestem-
mes til Otte Tusinde Kroner og den Erstatning, der tilkommer Gaard-
ejer Christen Tang Pedersen bestemmes til Fire Tusinde Kroner.

Kendelsen vil være at forelægge Overfredningsraadet.

Christian Siersted Kr. Larsen Vestergaard Mads Næsgaard

KENDELSER>

af

Overfredningsnævnets Forhandlings- og

Kendelsesprotokol.

OPHÆVET

Aar 1920 den 14. Februar afsagde Overfredningsnævnet paa Grundlag af den skriftlige Votering følgende

K e n d e l s e

i Sagen angaaende Fredning af og Adgang for Offentligheden til Brejning Krat, forelagt i Henhold til Naturfredningslovens § 16 og indanket af Gaardejer Sophus Smith og Gaardejer Kristen Tang Pedersen.

Fra Købmand Jens Christensen og P.C.M.Vinge, der har Skøde paa Ejendommen Matr. Nr. 1at af Brejninggaard, Brejning Sogn, og fra Panthaverne i denne Ejendom og i Matr. Nr. 1r samme Steds Vilh. Petersen. I.F.Mortensen og Thomas Thomsen, har Overfredningsnævnet tilvejebragt Erklæringer om, at den indankede Kendelse i Forhold til dem skal have samme Retsvirkning, som om de havde været behørigt indvarslede til det i Naturfredningslovens § 8 omhandlede ^{Møde}, idet dog de nævnte Skødehavere og Panthavere Th. Thomsen har taget Forbehold med Hensyn til deres Ret til den Erstatning, som maatte blive tilkendt Ejeren af Matr. Nr. 1at af Brejninggaard.

Med denne Bemærkning og iøvrigt i Henhold til de i den indankede Kendelse anførte Grunde vil den være at stadfæste.

T h i k e n d e s f o r R e t :

Den af Fredningsnævnet for Ringkøbing Amtsradsreds den 3. Januar 1919 afsagte Kendelse angaaende Fredning af og Adgang for Offentligheden til den indhegnede Del af Brejninggaards Krat, beliggende paa Matr. Nr. 1r og 1at af Brejninggaard, Brejning Sogn, stadfæstes.

KENDELSER>

KAN IKKE INDTEGNES I

REG. NR. 47

7/11-77

FREDNINGSREGISTRET PÅ

GRUNDLAG AF VEDHEFTEDE KORT

12
9 77 EH.

OPHÆVET

U d s k r i f t

af

protokollen for fredningsnævnet for Ringkøbing amts fredningskreds.

År 1977 den 7. januar

blev i sagen

R.A.F. 77/1976

supplerende fredning på ejendommen matr.nr. 1t Brejning Hovedgård, Brejning sogn (Brejning Krat)

afsagt sålydende

k e n d e l s e:

I skrivelse af 20. februar 1976 har Danmarks Naturfredningsforening rejst begæring om yderligere fredning af en del af ejendommen matr.nr. 1t Brejning Hovedgård, Brejning sogn, nemlig den del af ejendommen som benævnes "Dybedal".

Som begrundelse for fredningen har sagsrejsjerne anført, at der i Dybedal findes et kildevæld, der i sig selv er en sjældenhed, og at der i forbindelse med kildevældet findes en fauna, som det ud fra videnskabelige synspunkter er nødvendigt at beskytte.

Efter behørig indkaldelse afholdtes den 5. oktober 1976 møde med de i sagen interesserede. Mødt var ejendommens ejer samt repræsentanter for fredningsplanudvalget og Danmarks Naturfredningsforening.

Ved en i forbindelse med mødet foretaget besigtigelse konstateredes det, at ejendommens ejer har foretaget en kraftig oprensning fra kildevældet og ca. 40 m mod vest til den i Dybedal beliggende brønd, fra hvilken der er afledning gennem et drænrør.

Ejendommens ejer erklærede sig indforstået med, at Dybedal status quo fredes, forudsat at han får mulighed for at anlægge en af ham projekteret sø og til græsning over hele Dybedal.

Fra fredningsplanudvalgets side blev det foreslået at give godkendelse til at ejeren etablerer en sø fra brønden (med vandspejl i overkanten af brønddækslet) og til en dæmning nedenfor. Herefter skal Dybedal fredes i naturtilstand, dog med tilladelse til græsning bortset fra selve kildeområdet, der skal indhegnes. Det måtte dog være en forudsætning for denne løsning, at der blev præsteret dokumentation for, at der herved ville fremkomme tilfredsstillende afledningsforhold fra kildevældet.

Ejendommens ejer kunne ganske tiltræde denne løsning og erklærede, at hvis den blev en realitet, ville han frafalde erstatning for fredningen, ligesom han selv ville påtage sig udgifterne ved indhegning af kildeområdet.

Naturfredningsforeningens repræsentant ville ikke umiddelbart modsætte sig den skitserede løsning.

Efter det således foreliggende finder nævnet, der i denne sag

har bestået af formanden dommer Sv. Aa. Christensen, det amtsrådsvalgte medlem Børge Herping og det kommunalvalgte medlem Hedegaard Skuldbøl, at betingelserne for at frede området er tilstede og træffer derfor bestemmelse om, at Dybedal således, som denne er afgrænset på vedhæftede kort, fredes, idet der for fredningen gælder følgende bestemmelser:

1: Det fredede areal skal bevares i dets nuværende stand. Andringer i terrænet, herunder råstofindvinding, opfyldning eller planering er ikke tilladt. Dog må ejeren etablere en sø fra brønden (med vandspejl i overkanten af brønddækslet) til en dæmning vest herfor på betingelse af, at det forinden etableringen godtgøres overfor fredningsnævnet ved forelæggelse af projekt, at der ved etableringen fremkommer tilfredsstillende afledningsforhold fra kildevældet.

Tilsåning eller tilplantning af arealet er ikke tilladt. Fredningsmyndighederne skal være berettiget til uden udgift for ejeren at fjerne selvsåning.

Arealet må ikke anvendes til losseplads, henlæggelse af affald, opstilling af udrangerede genstande eller på anden tilsvarende vis.

Campering og teltning må ikke finde sted, camping- og beboelsesvogne må ikke opstilles. Parkeringspladser må ikke indrettes.

Afgræsning af arealet kan finde sted, såfremt ejeren for egen regning opsætter hegn omkring selve kildeområdet.

2: Der må ikke på arealet opføres bygninger, skure, boder eller andre indretninger eller opsættes hegn, bortset fra nødvendige kreaturhegn. Ledningsanlæg med tilhørende master og tårne må kun opsættes efter forud indhentet godkendelse fra fredningsnævnet.

3: Påtaleret tilkommer fredningsnævnet for Ringkøbing amts fredningskreds.

T h i b e s t e m m e s:

Den på vedhæftede kort angivne del af ejendommen matr.nr. 1t Brejning Hovedgård, Brejning sogn, fredes i overensstemmelse

med det anførte.

For fredningen udbetales ikke ejeren erstatning.

Sv. Aa. Christensen Børge Herping Hedegaard Skuldbøl

Udskriftens rigtighed bekræftes.

FREDNINGSNÆVNET FOR RINGKØBING AMTS FREDNINGSKREDS.



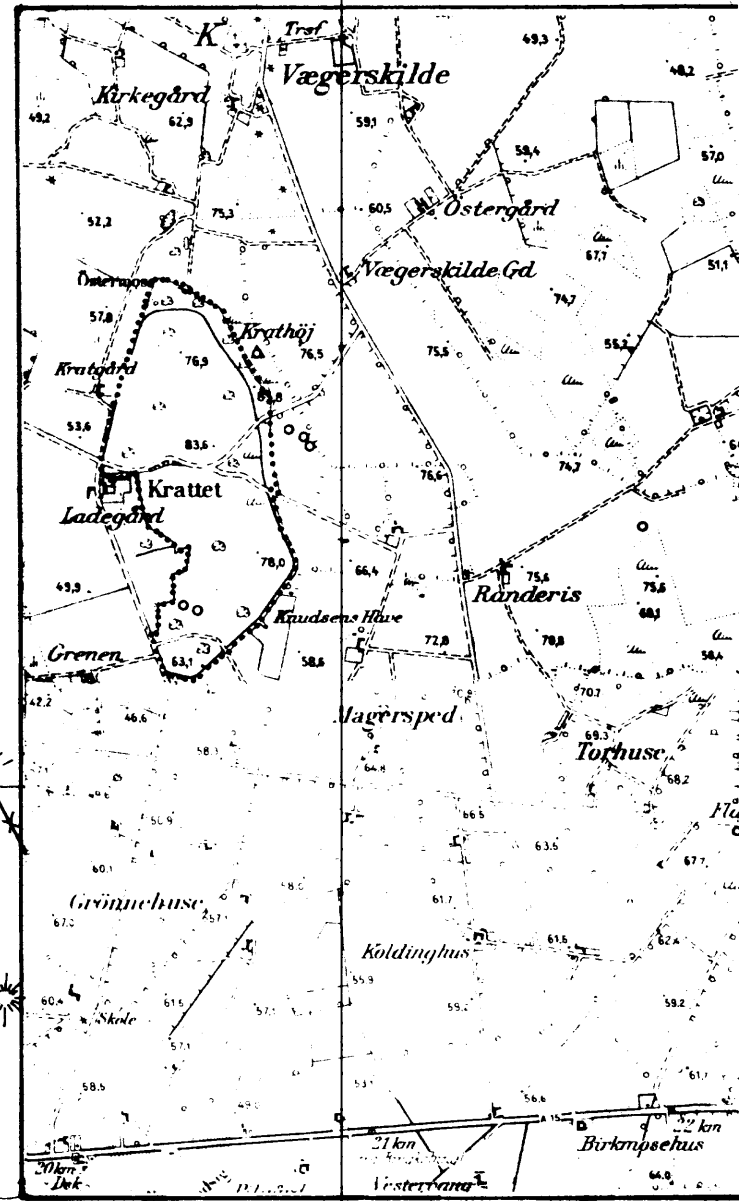
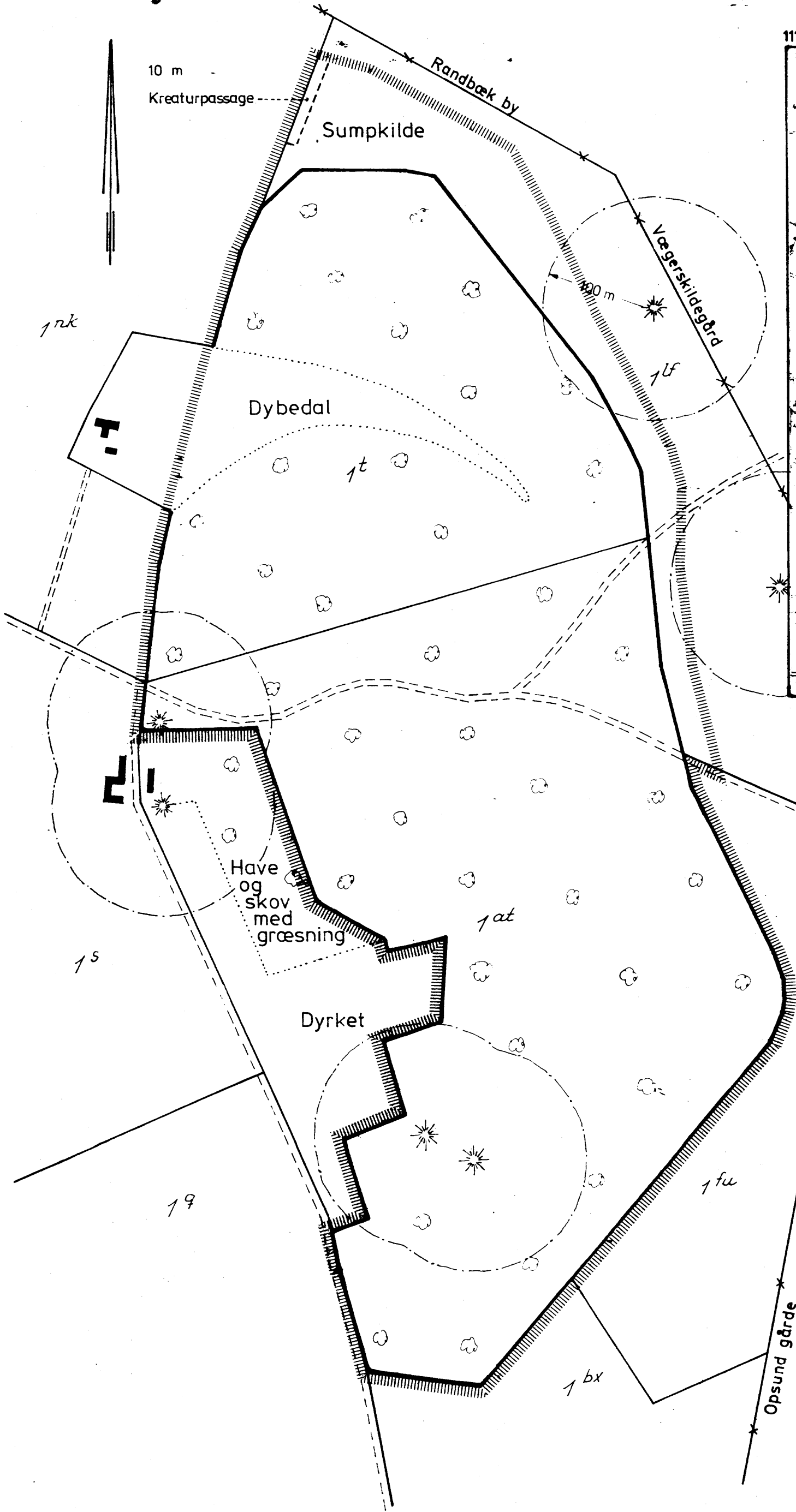
Sv. Aa. Christensen

KORT>

bilag 1

1114 I NV

1:25000




UDARBEJDET AF FREDNINGSPLANUDVALGET FOR RINGKØBING AMT TIL TJENSTLIG BRUG VED MILJØMINISTERIET SÆRTRYK MED GEODÆTISK INSTITUTS TILLADELSE (A 400 / 76)

BREJNING KRAT

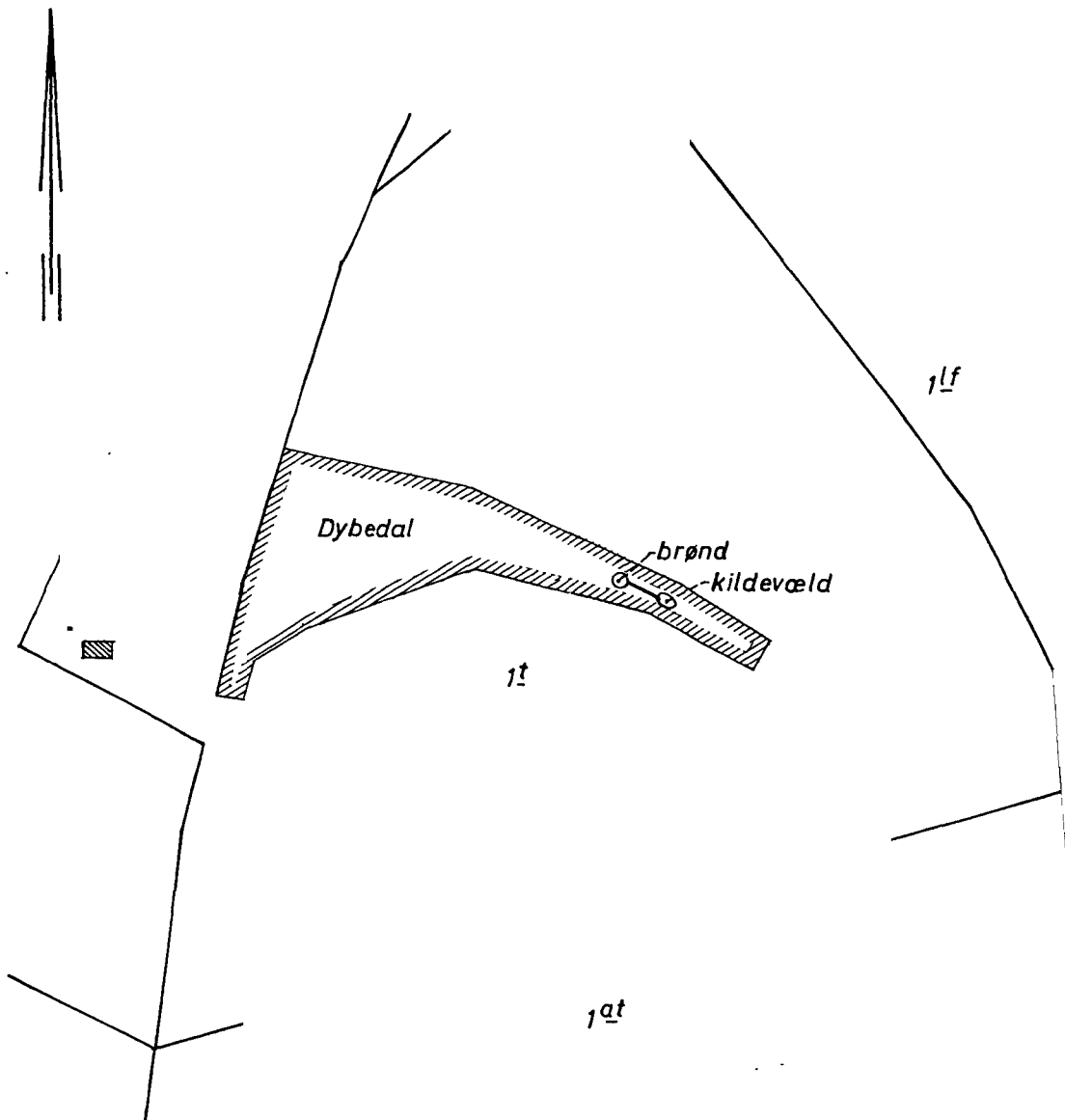

Brejning Hovedgård
Brejning sogn
Ringkøbing amt

————— Fredningsgrænse
———— Skovdige




REG. NR. 49

Justitsministeriets genpartkalkuleret. Til kort.



Fredning af Dybedal i Brejninggård krat
 Matr. nr. 1^t, Brejning Hovedgård
 Brejning Sogn
 Ringkøbing amt
 Mål: 1:4000

 fredningsgrænse

Udfærdiget i november 1976 af
 Fredningsplanudvalget for Ringkøbing amt
 i anledning af tinglysning

J. R. Rasmussen
 landinspektør

At denne kort-genpart er nøjagtig genpart af Originalt kort vedrørende ejendomme i Brejning Sogn, Brejning Hovedgård, Brejning Sogn, matr. nr. 1^t, Ringkøbing d. 8. december 1976. Attesteres herved. *J. R. Rasmussen*

DISPENSATIONER>

Afgørelser – Reg. nr.: 00047.00

Dispensationer i perioden: 30-10-1984 - 15-11-2001

FREDNINGSNÆVNET
FOR
RINGKØBING AMTS FREDNINGSKREDS
DOMMERKONTORET · TELEFON 07-32 14 11
6950 RINGKØBING

000 47.000
REG. NR.

Ringkøbing, den 30. oktober 1984
L.A.F. 202/1984.

Nævnet har d.d. tilskrevet hr. lærer Lars Therkelsen, Kratvej 9, 6971 Spjald, således:

"Vedrørende etablering af en kunstig sø i Dybe-dal i det fredede Brejning Egekrat på matr. nr. 1-t Brejning Hovedgaard, Brejning.

Efter en besigtigelse meddeler fredningsnævnet enstemmigt den i h.t. naturfredningslovens § 34 nødvendige tilladelse til etableringen af den ansøgte kunstige sø efter det nu for nævnet forelagte detaljerede forslag, udarbejdet af hedeselskabets grundforbedringsafdeling i Videbæk, jfr. hedeselskabets sag nr. 84134, tegning af 28. august 1984 og beskrivelse m.v. af samme dato, se endvidere fredningsnævnets kendelse af januar 1977.

Tilladelsen bortfalder, såfremt den ikke er udnyttet inden 5 år fra tilladelsens meddelelse, jfr. naturfredningslovens § 64 a.

Afgørelsen kan efter naturfredningslovens § 58 indbringes for overfredningsnævnet (adr. Amaliegade 7 1256 København K) af bl.a. ansøgeren og forskellige myndigheder.

Klagefristen er 4 uger fra den dag, afgørelsen er meddelt den pågældende klageberettigede.

En tilladelse kan ikke udnyttes før udløbet af klagefristen. Er klage iværksat, kan tilladelsen ikke udnyttes, medmindre den opretholdes af overfredningsnævnet."

Hvilket herved meddeles.

Der vedlægges kopi af ansøgning samt kortbilag.

Med venlig hilsen

p.n.v.

Sv. Aa. Christensen
Sv. Aa. Christensen.

Modtaget i fredningsstyrelsen

Fredningsstyrelsen,
Amaliegade 13,
1256 København K.

3 1 OKT. 1984

Miljøministeriet

J. nr. F. 1203/11-40

-Blt.



RINGKJØBING
AMTSKommUNE

AMTSFREDNINGS-
INSPEKTORATET

NØRREDIGE 20
6950 RINGKJØBING
TELEFON 07 · 32 08 66

Fredningsnævnet.

Den 10 SEP. 1984

Journal nr. 8-70-51-1-681-7-79

Sagsbehandler: H. J. Degn

./ . Amtsfredningsinspektoratet har modtaget vedlagte ansøgning om godkendelse af anlæggelse af en kunstig sø i Dybedal i det fredede Brejning Egekrat.

Ifølge fredningsnævnets kendelse af 29.11.1978 har ejeren af matr. nr. 1_u ret til at etablere en sø i Dybedal, på betingelse af at det godtgøres overfor fredningsnævnet, at der fremkommer tilfredsstillende afløbsforhold fra kildevældet.

Amtsfredningsinspektoratet finder denne betingelse væsentlig, da der i den nordfor liggende sumpkilde lever en meget sjælden billeart. Hvis afløbet fra kildevældet udformes på passende måde er der mulighed for, at billen kan sprede sig til denne lokalitet. Amtsfredningsinspektoratet vurderer, at rislebassinet vil kunne opfylde dette ønske.

Hvad angår søens rent landskabelige virkning finder man dog, at det fremsendte projekt vil bevirke en ret afgørende ændring på det pågældende sted. Set nede fra dalens bund op mod dens udspring vil dæmningen gå næsten helt tværs over dalen i en højde af 1,60 meter over det nuværende terræn.

Med venlig hilsen


Hans Jørgen Degn

R. A. F. 202/84

Den 19-84

Amtsfredningsinspektør Carl Alsted
Tit! Fredningsnævnet for Ringkøbing amts
fredningskreds

Vedrørende kendelse om supplerende fredning
af Brejninggård's Kroat afsagt 29/11-1978, ved-
lægges og hermed projekt vedrørende anlæg af
kursty so i Ryludal, som det i følge kendelsen
punkt B stk 2 (Særlige bestemmelser) kræves
færdige sketlevninger af søen.

Køles det er tilfredsstillende til godkendelse

Venlig hilsen

Carl Alsted

Om fredning af Brejning Kroat
Vil Dejn

21
/1984 CA

Amtsfredningsinspektorat

5 SEP. 1984

870-51-1-681-7-79

RAF 202/84



Det Danske Hedeselskab
Grundforbedringsafdelingen
Videbæk kontoret

28.08.1984
VPJ/ab
blad nr. 01

303-84134

Anlæg af
Kunstig Sø ved
"Kratgård", Brejning

matr.nr. 1^t, Brejning Hovedgård, Brejning
Videbæk kommune, Ringkøbing amt.

Ejer:
Lærer Lars Therkelsen
Kratvej 9
6971 Spjald

telf 07 - 38 15 15

Bilag : Plankort 1:500

R. A. F. 202/84.



28.08.1984
blad nr. 02

Efter anmodning fra ejeren har Hedeselskabet i Videbæk, på grundlag af forundersøgelse og opmåling i marken, udarbejdet plan for anlæg af en kunstig sø i "Dybedal" ca. 200 m øst for "Kratgård". Søen anlægges i et område, ca. 35-100 øst for et kildevæld. Området grænser mod nord og syd til Brejninggårds Krat.

Hvor søen anlægges har terrænet en hældning fra øst mod vest på ca. 125 cm.

Der er foretaget boringer i indtil ca. 125 cm's dybde, hvor der blev fundet et velomsat tørvelag, stedvis sandblandet, i 40-60 cm's dybde, på underlag af ret hårdtlejret, stedvis grusblandet sand. Søen foreslås anlagt i henhold til medfølgende overfladekort 1:500 med snittegning i længdeforhold 1:500 og højdeforhold 1:50.

Det på kortet benyttede kotesystem er vilkårligt valgt, tilknyttet følgende punkter:

1. Brøndkant ved vestre ende af bestående dam - kote 822 cm.
2. Træpæl med gul top i områdets nordre grænse - kote 926 cm.

Det projekterede vandspejl er i kote 775 cm, gennemgående lidt over bestående terrænhøjde, der er i intervallet kote 805-680 cm.

Søbunden er projekteret med vanddybde varierende fra 40-200 cm.

Den opgravede fyld oplægges som dæmning omkring søen med kronekote 800 cm, kronebredde 4 m, skråningsanlæg 3:1 til naturlig terrænhøjde og til bund af sø.

Vandarealet vil udgøre ca. 835 m² og vandrumfanget ca. 1000 m³.

Forinden opgravning af fyld påbegyndes, skal hele vækstlaget, i ca. 30 cm's tykkelse afrykkes og lægges i depot.

Afrykningen af vækstlaget skal ske fra hele området, såvel det egentlige vandområde som dæmningsområdet, dels for at modvirke genemsivning, når planteresterne omsættes, dels for at kunne etablere et vækstlag på dæmningen.

Tilløb til søen skal ske fra Kildevældet mod øst, idet der herfra anlægges en rislebane af marksten på en strækning af ca. 25 m med et fald på ca. 10 o/oo i det der sikres frit afløb fra kilden. Kildens minimum vandføring er af ejeren vurderet til ca. 10 l/min. Gennemstrømningen må derfor forudses at blive særdeles svag.



Afløbet fra søen skal, som fra den eksisterende dam, ske til en bestående 80 mm Pvc-rørledning, hvorpå der monteres en lodret afløbsrør, med overfaldskant i kote 800 cm.

Det lodretstående afløbsrør, kan eventuelt være todelt, således at vandstanden i søen kan reguleres.

Under hensyntagen til den bestående undergrund må det forudses, at der vil ske nogen udsivning fra søen, hvis omfang kun kan tilnærmelsesvis bedømmes ved mere indgående og ret kostbare undersøgelser. En effektiv sikring mod udsivning kan kun opnås ved at hele det vanddækkede areal fores med bassinfolie, en foranstaltning, der under alle omstændigheder tilrådes på det vanddækkede areal af den nye dæmning, omkostningerne herved er medregnet i overslaget. Meromkostning ved fuldstændig sikring med bassinfolie kan anslås til 10-12.000,- kr.

Overslag:

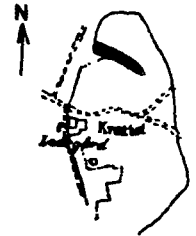
Omkostningerne ved arbejdets udførelse kan anslås således:

1. Afrømning af muldlag fra ca. 1450 m ² , ialt ca. 435 m ³ , samt oplægning i depot	kr. 1.500,-
2. Opgravning af fyld, oplægning til dæmning ca. 450 m ³	kr. 8.000,-
3. Udlægning af muld på dæmning, fra depot ca. 435 m ³	kr. 3.000,-
4. Anlæg af rislebane, incl.levering af marksten	kr. 2.000,-
5. Montering og levering af 125 m ² Mono-flex bassinfolie , 0,5 mm	kr. 2.700,-
6. Etablering af afløb, incl.materialer	kr. 300,-
7. Projektering	kr. 4.000,-
8. Andre og uforudseelige udgifter	kr. 3.500,-
Ialt	<u>kr. 25.000,-</u>

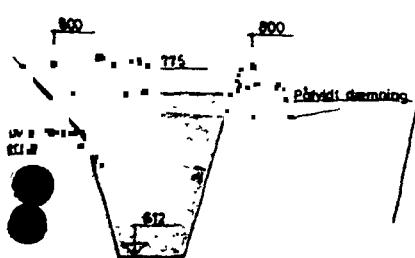
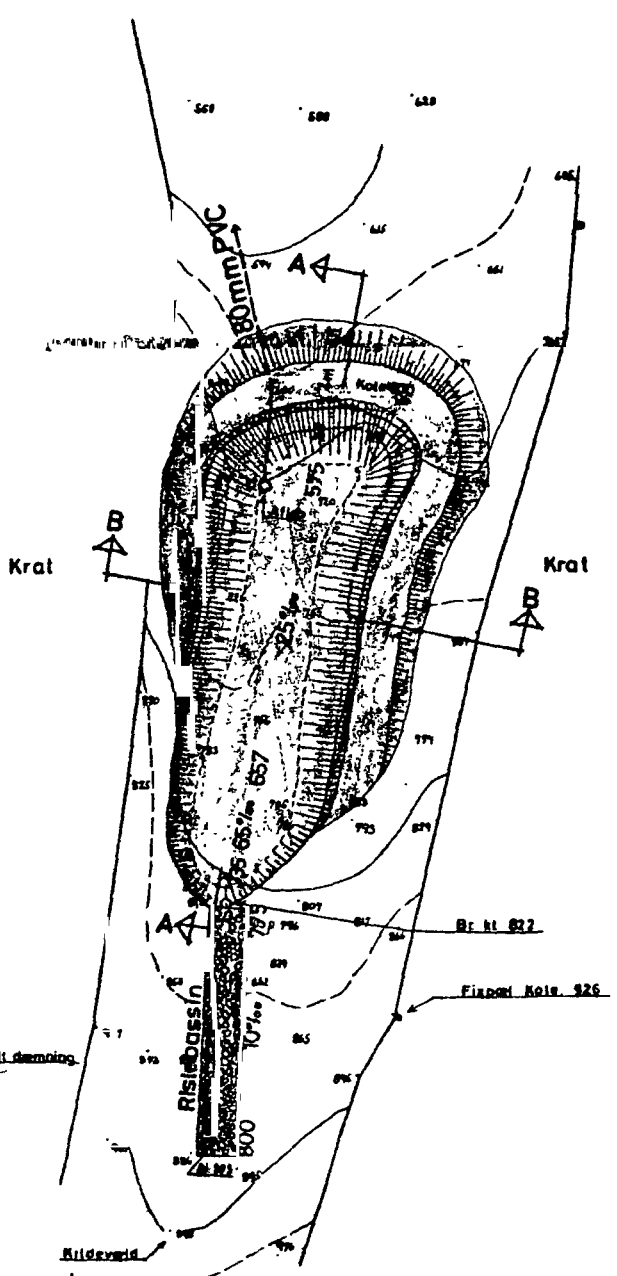
Beløbene er excl.moms.

Hertil kommer evt. omkostning til udarbejdelse af licitationsmaterialer og evt. afsætning i marken.

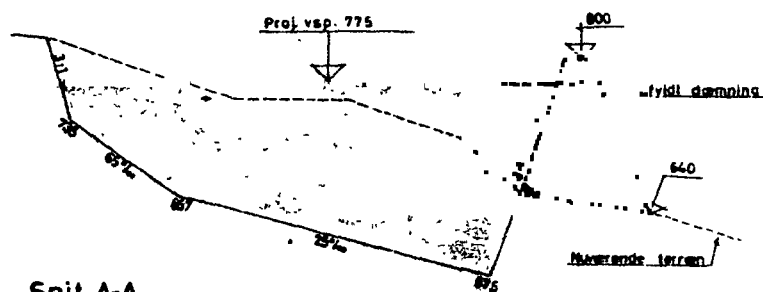
Grundforbedringsafdelingen
Videbæk-kontoret
Hjejlevej 2
6920 Videbæk



1114 I NV (24)
1: 25000



Snit B-B
Længder 1:500
Højder 1:50



Snit A-A
Længder 1:500
Højder 1:50

- Signaturer**
- Terræn og vegetation
 - Kotesystem
 - Matrikel nr. og stiel
 - Stiel med faste høje
 - Ditcher
 - Broer
 - Ditcher med matrikel
 - Dæmningsarbejde
 - Areal udfyldt med sten og sand
 - Bestående af sten og sand
 - Projektet udført med sten og sand
 - Projektet udført med sten og sand
 - Projektet udført med sten og sand
 - Projektet udført med sten og sand

DET DANSKE HEDESELSKAB
Grundforbedringsafdelingen

Matr. nr. 1^t Brejning Hoved-
gård.
Brejning
Lars Therkelsen

Videbæk, den 29. 8. 1984
[Signature]

Bilag nr.	
Sag nr.	84134
Mål	1: 500
Kotesystem	Vilk
Projekt	V.J.
Tegnet	P.S.
Udført	
Rettel	

R. A. F. 202/84.

178-1130

Nedfotografieret.

FREDNINGSNÆVNET FOR RINGKJØBING AMT

SCANNET

Herning, den 15. november 2001
R.A.F. 67/01Skov- og Naturstyrelsen
Haraldsgade 53
2100 KøbenhavnModtaget i
Skov- og Naturstyrelsen
19 NOV. 2001

Lars Therkelsen er d.d. tilskrevet således:

"Lars Therkelsen, Kratvej 9, 6971 Spjald, ansøger om dispensation til fortsat græsning i yderligere 10 år ved max. 20 moderfår på et areal af ca. 5,9 ha i en del af Brejning Egekrat, matr. nr. 1 t, Brejning Hgd., Brejning. – R.A.F. 47/97 – Brejninggårds Krat.

Skov og Naturstyrelsen, Ulborg Statsskovdistrikt har den 7. juni 2001 givet tilladelse til en fortsat græsning med får i en del af Brejning Egekrat, matr. nr. 1 t, Brejning Hgd., Brejning på et areal af 5,9 ha. Arealet fremgår af et bilag til styrelsens tilladelse. Tilladelsen gives på nærmere fastsatte vilkår. Græsningen er i strid med Fredningsnævnets kendelse af 29. november 1978 om fredning af arealet. Ansøgeren har nu videre søgt om Fredningsnævnets tilladelse. Ansøgningen er forelagt Ringkjøbing amt, der den 29. oktober 2001 har anbefalet ansøgningen.

Sagen er behandlet af nævnets formand alene efter § 9, stk. 4 i forretningsordenen for Fredningsnævn.

Jeg skal hermed på nævnets vegne i medfør af Naturbeskyttelseslovens § 50 meddele tilladelse til den fortsatte græsning. Nævnets tilladelse vedrører samme areal, som fremgår af Skov- og Naturstyrelsens skrivelse af 7. juni 2001, og nævnets tilladelse er på de samme vilkår, som fastsat af styrelsen.

Tilladelsen gives, da den fortsatte græsning ikke findes at være i strid med fredningens formål.

Hvis tilladelsen ikke udnyttes inden 3 år fra denne godkendelse, bortfalder tilladelsen jfr. Naturbeskyttelseslovens § 66, stk. 2.

Afgørelsen kan efter lov om Naturbeskyttelse, § 78, stk. 3, jfr. § 87 inden 4 uger fra den dag, afgørelsen er meddelt, påklages til Naturklagenævnet.

Klagen skal indgives skriftligt til dette fredningsnævn på den nedenfor anførte adresse.

En tilladelse må ikke udnyttes, før klagefristen er udløbet. Er klage iværksat, kan tilladelsen ikke udnyttes, medmindre klagemyndigheden bestemmer andet.

FREDNINGSNÆVNET FOR RINGKJØBING AMT

Det bemærkes, at ansøgeren ikke herved er fritaget for at søge eventuelle andre tilladelser, som lovgivningen måtte kræve.

Med venlig hilsen

H. Stamp”

hvilket herved meddeles til Deres orientering.


H. Stamp

RETTEEN I HERNING, 2. AFDELING

Nygade 1-3, 7400 Herning

Tlf. 97 22 22 00

E-mail: f-naevn@get2net.dk

Brejning Egekrat

Matr. nr. 1t Brejning Hgd., Brejning

Afgræsset skovareal vist med blå skravering, i alt 5,9 ha

Orthofoto 1999

1:4.000

ALH 22/5-2001

