

Afgørelser – Reg. nr.:

Fredningen vedrører:

Bemærkninger:

Bemærkninger om formål og bestemmelser:

Denne fredning indeholder ingen udtrykkelig formålsbestemmelse. Formålet må derfor udledes ud fra en fortolkning af fredningsafgørelsen. I dokumentet er de generelle bestemmelser fremhævet. Den fremhævede tekst er vejledende og er fremhævet som hjælp til læseren. Fredningens generelle bestemmelser kan også optræde uden for de markerede områder. Et fuldstændigt billede af formål og bestemmelser forudsætter, at hele afgørelsen fra fredningsnævn og Overfredningsnævnet/klagenævn læses.

[Tryk her for at komme direkte til den vejledende fremhævning af bestemmelserne](#)

Domme:

Taksationskommissionen:

Overfredningsnævnet:

Fredningsnævnet:

Forslag:

Dispensationer: sidst i filen med nyeste til sidst

af

Forhandlingsprotokollen for Fredningsnævnet for Randers Amtsraadsreds.

Aar 1918 den 16. August holdt Fredningsnævnet Møde.

Foretoges: Fredning af en Høj - Hohøj eller Hovhøj kaldet -
paa Matr. Nr. 15 af Hobro Købstads Markjorder.

.....



Der afsagdes saalydende

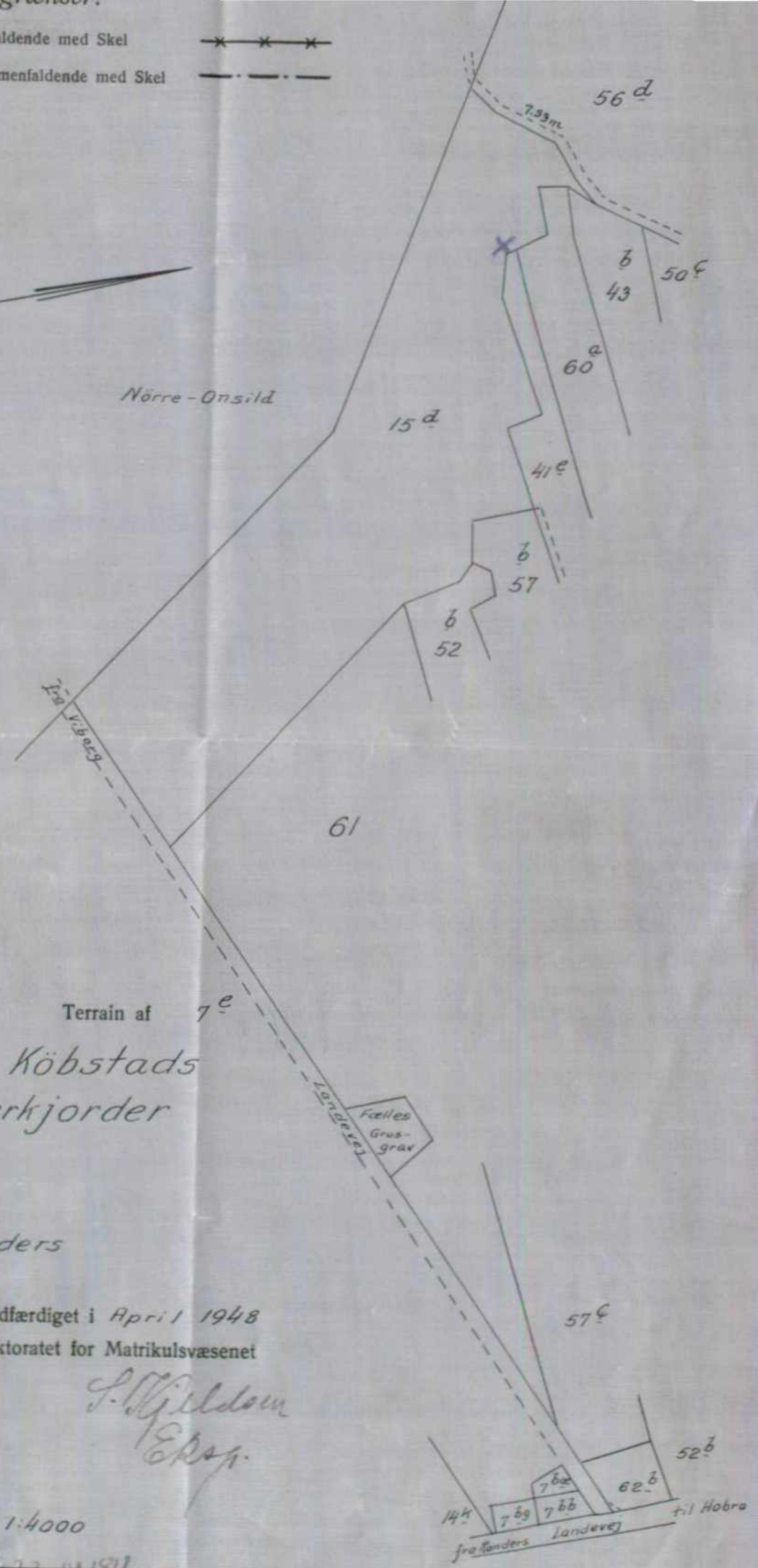
K e n d e l s e :

Foranmeldte paa Matr. Nr. 15d af Hobro Købstads Markjorder
beliggende Høj - Hohøj eller Hovhøj kaldet - bør være fredet overens-
stemmende med Lov Nr. 245 af 8. Maj 1917 § 1, saaledes at den forbliver
henliggende i sin nuværende Tilstand tilgængelig for Offentligheden og
navnlig ikke maa gøres til Genstand for Pløjning eller Grusgravning.
Det fredede Omraade begrænses i Nord og Øst af Skellinien mellem Matr.
Nr. 15c og Matr. Nr. 60a og 41e alle af Hobro Købstads Markjorder og i
Syd og Vest efter en med Pæle i Dag mærket Linie, alt saaledes som det
nærmere fastsættes ved Landmaalerforretning. Adgang til det fredede
Omraade maa kun finde Sted ad en 6 Alen bred Sti, som bliver at afsætte
fra den gamle Viborg Vej langs Skellet mellem Matr. Nr. 15c og Matr.Nr.
43b og 60a af Hobro Købstads Markjorder. De med Indhegningen og Om-
raadets og Adgangens Afsætning i Marken forbundne Udgifter afholdes
efter derom fremsat Tilbud ved privat Foranstaltning. For Afsavn af
Jordens Brug og de med Fredningen forbundne Ulemper bliver der efter
Lovens § 16 at udrede en Erstatning til Ejeren Gaardejer P. Salling
en Gang for alle af 200 Kr. som udbetales naar Afgrænsning af det fre-
dede Omraade er iværksat.

Det bemærkes, at det fredede Omraade efter Navnets Skøn
udgør ca. 2 Skæpper Land og som Agerjord har ringe Værdi.

At efterkomme under Adfærd efter Loven.

sammenfaldende med Skel 
 ikke sammenfaldende med Skel 



Terrain af *7^e*
 Hobro Købstads
 Markjorder
 Sogn:
 Herred:
 Amt: *Randers*

Udfærdiget i *April 1948*
 Direktoratet for Matrikulsvæsenet
J. Willdorn
Eng.

Maalestoksforhold: *1:4000*

fra *Randers* Landevej til *Hobro*

DISPENSATIONER>

Afgørelser – Reg. nr.: 00033.00

Dispensationer i perioden: 29-01-1998

FREDNINGSNÆVNET FOR NORDJYLLANDS AMT
BADEHUSVEJ 17, 9000 AALBORG
Telefon 96 30 70 00

Aalborg, den 29.01.98.

REG. NR. 0033. 00

Hr. landinspektør Hardy G. Jensen
Rørholmegade 6
9500 Hobro.

FS 3/1998: omlægning af vej.

Deres j.nr. 9-98.

Den 14. januar 1998 har De ansøgt fredningsnævnet om dispensation fra fredningskendelse af 16. august 1918 vedrørende arealer omkring Hohøj på matr.nr. 15 d Hobro købstads markjorder til at lade en ny 4 meter bred vej anlægge bl.a. over den nordligste del af stiadgangen til højarealet.

Under forudsætning af at vejen krydser stiadgangen i niveau med stien, og således at færdselen ad stien til højarealet ikke generes, har fredningsnævnet ingen indvendinger mod det ansøgte.

Sagen er behandlet i medfør af forretningsordenes § 9, stk. 4.

Dispensationen er meddelt efter naturbeskyttelseslovens § 50, stk. 1, og kan inden 4 uger påklages til Naturklagenævnet. Klage fremsendes skriftligt til fredningsnævnet. Tilladelsen må ikke udnyttes inden klagefristens udløb og bortfalder, såfremt den ikke udnyttes inden 3 år.

Sortsøe Jensen

nr. 1211/14-0001
t. nr. 44

Bil