

Afgørelser – Reg. nr.:

Fredningen vedrører:

Bemærkninger:

Bemærkninger om formål og bestemmelser:

Denne fredning indeholder ingen udtrykkelig formålsbestemmelse. Formålet må derfor udledes ud fra en fortolkning af fredningsafgørelsen. I dokumentet er de generelle bestemmelser fremhævet. Den fremhævede tekst er vejledende og er fremhævet som hjælp til læseren. Fredningens generelle bestemmelser kan også optræde uden for de markerede områder. Et fuldstændigt billede af formål og bestemmelser forudsætter, at hele afgørelsen fra fredningsnævn og Overfredningsnævnet/klagenævn læses.

[Tryk her for at komme direkte til den vejledende fremhævning af bestemmelserne](#)

Domme:

Taksationskommissionen:

Overfredningsnævnet:

Fredningsnævnet:

Kendelser:

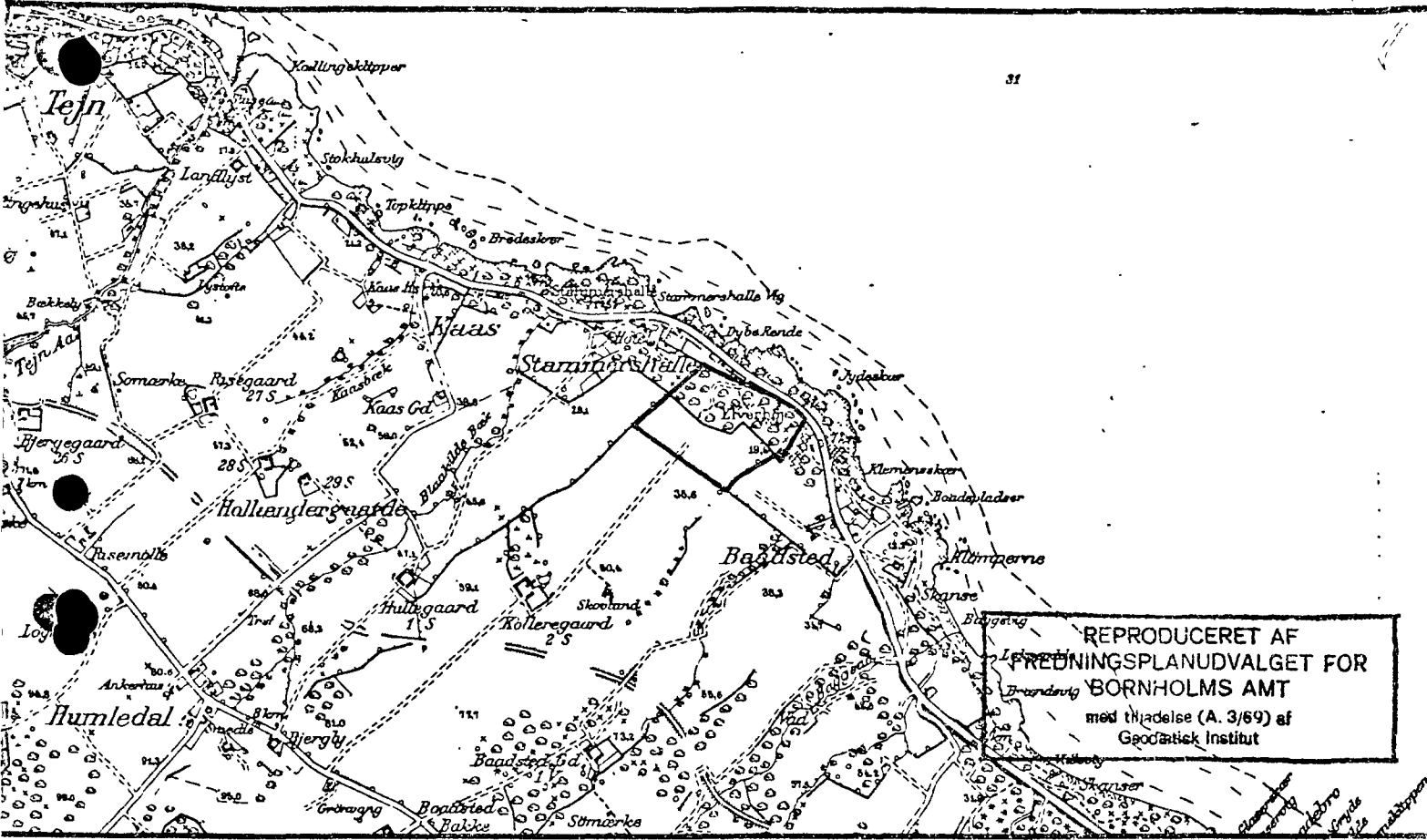
Deklarationer:

Dispensationer: sidst i filen med nyeste til sidst

DEKLARATIONER>

Juleegnet

31



KORTBLAD NR. 5034

1:20000

MATR. NR.: 101^a og 101^b

SOGN: Rø

AREAL: 9,3 ha.

EJER: Private.

FREDET: Deklaration, 1. 3.7.1918.

FORMÅL: At sikre offentligheden adgang til det i den sydlige del af skoven liggende jættestuelignende klippeparti.

INDHOLD: Forbud mod stenbrydning.

Bestemmelser om anbringelse og vedligeholdelse af en stente over stengærde, og om anbringelse af vejviser ved stenten.

PÅTALERET: Naturfredningsnævnet for Bornholms amt.

REG. NR.: 140 - 05 - 3

af

X
Forhandlingsprotokollen for Fredningsnævnet for Bornholms Amsraadskreds.

21/6-1918

D E K L A R A T I O N

Underskrevne Gaardejer Viggo Valdemar Riis af Kjøllergaard, Rø Sogn, erklærer og deklarerer herved overfor Naturfredningsnævnet for Bornholms Amt for mig og efterfølgende Ejere af Ejendommen Matr. Nr. 101 af Statens Udmarksjorder i Rø Sogn af Hartkorn 1 Td. 1 Skp. 2 Fdk. 3/4 Alb., at der stedse skal være Adgang for alle og enhver direkte fra Strandvejen, der gaar langs Ejendommens østlige Skel (Stengærdet), til det i den sydlige Del af Ejendommens Skov liggende jættestuelignende Klippeparti, der begynder umiddelbart indenfor Stengærdet og strækker sig i vestlig Retning ind i Skoven, ligesom jeg herved paa samme Maade deklarerer, at der ingensinde i Erhvervsøjemed maa brydes Sten paa Klippepartiet. Jeg og efterfølgende Ejere er derhos pligtige til - eventuelt efter nærmere Anvisning fra Formanden for Naturfredningsnævnet - at laale, at der over Gærdet anbringes en Stente, hvorved Adgangen til Klippepartiet kan effektueres, at der gives fornøden Lejlighed saavel til at anbringe Stenten som til at vedligeholde den, samt at der ved Stenten anbringes en Vejviser, alt dog uden Bekostning for mig eller efterfølgende Ejere.

Narværende Deklaration kan dog uden Bekostning for mig tinglases paa Foliet for min ovennævnte Ejendom.

Til Belæftelse under min Haand i nedennævnte tvende Vitterlighedsvidners Overvarelse.

p.t. Hasle, Rø, den 21. Juni 1918.

V. Riis

Til Vitterlighed:

E. Møller	H. Sivertsen
Kontorist, Hasle	Kontorist, Hasle

DISPENSATIONER>

Afgørelser – Reg. nr.: 00030.00

Dispensationer i perioden: 17-06-1996 - 20-07-1999

Fredningsnævnet
for

Bornholms amts fredningskreds

Dommerkontoret i Rønne

Damgade 4A - 3700 Rønne

Telefon 56 95 01 45 Fax 56 95 02 45

Sag nr 33/1995

17 JUNI 1996

Den

Bornholms Amt
Østre Ringvej 1
3700 Rønne.

GENPART til, Skov- og Naturstyrelsen
til underretning,
D. h. t. Deres skr. af
J. nr.

Bornholms Amt har søgt om tilladelse til at anlægge cykelstier langs hovedlandevej 174, Sdr. Strandvej, mellem Skovløkken i Tøjn og Helligdomskrydset (5,1 km - 9,14 km).

Stianlægget indgår i den nationale cykelrute nr. 10 og er en del af det regionale cykelvejnet på Bornholm. Ifølge projektet anlægges 2 m brede enkeltrettede asfalterede stier i begge vejsider adskilt fra kørebanen med 1,8 m brede skillerabatter. Eksisterende vejgrøfter rørlægges. På enkelte korte strækninger anlægges en smallere sti eller kantbane, hvor anlæg med 2 m sti og 1,8 m skillerabat vil gøre indgreb i fortidsminder, bygninger m.v., eller hvor terrænet (klipper) gør det nødvendigt. På visse strækninger med stor afgravning eller påfyldning lægges stien henholdsvis enten ved skræntfod eller skrænttop eller sænket 1-2 m i forhold til vejens kørebane.

Cykelstiprojektet vil berøre områder omfattet af følgende fredningsdeklarationer og -kendelser:

1. Deklaration lyst den 2. februar 1950 på matr. nr. 42-md Olsker om offentlig adgang til udsigtshøj.
2. Deklaration lyst den 2. juli 1969 på matr. nr. 3-g og 108-dn Rø om bevarelse af den bestående tilstand.
3. Kendelse lyst den 22. maj 1958 på matr. nr. 3-c Rø ved Stammershalle om fredning af areal med fortidsminder bestående af bautastene, stenlægninger, røser, bautastensgrave m.v. Ved kendelsen bestemmes, at offentligheden skal have adgang til området, og at der ikke må ske ændring i den bestående tilstand i form af bl.a. afgravning og påfyldning.

Miljø- og Energiministeriet
Skov- og Naturstyrelsen

J nr SN 1996 - 111 / 1996

4. Deklaration lyst den 9. december 1968 på matr. nr. 108-ex Rø med bestemmelse om, at området skal bevares som naturgrund, hvortil offentligheden har adgang.
5. Deklaration tinglæst den 3. juli 1918 om offentlig adgang til jættestuelignende klippeparti og forbud mod stenbrydning (Troldeskoven).
6. Vilkår for dispensation meddelt af Overfredningsnævnet lyst den 26. juni 1975 indeholdende bebyggelsesregulerende bestemmelser.
7. Kendelse lyst den 10. december 1975 om fredning af Døndalen. Linieføringen gennem Døndalen er endnu ikke endelig besluttet. Projektet og dermed ansøgningen omfatter derfor ikke stiforløbet gennem Døndalen.
8. Deklaration tinglæst den 9. april 1913 og
9. deklARATION tinglæst den 2. oktober 1918 bl.a. om offentlig adgang til klippe- og skovpartierne ved Helligdommen.

Projektet forudsætter visse steder sprængning af klipper. Ved Stammershalle (nr. 3) sprænges søværts vest for hotellet 10-12 m klippe i en bredde på 1-3 m i et område, hvor der tidligere er sket sprængning, og hvor der ikke er registreret fortidsminder og 2 m klippe landværts ind mod hotellets parkeringsplads. Ved Troldeskoven (nr. 5) sprænges klippefoden landværts landevejen ved vejkurven øst for holdepladsen, men således at den bagved liggende lodrette klippevæg bibeholdes. Endelig fjernes en klippe ud for matr. nr. 42-h Rø (nr. 6).

Sagen har efter nævnets besigtigelse den 22. august og 19. september 1995 efter Bornholms Amts anmodning været stillet i bero fra oktober måned 1995 til udgangen af april måned 1996, idet Skov- og Naturstyrelsen havde fremsat indsigelser mod linieføringen ved Stammershalle (nr. 3) og ved Troldeskoven (nr. 5).

Ved skrivelse af 29. april 1996 har Bornholms Amt meddelt, at Skov- og Naturstyrelsen har frafaldet indsigelserne vedrørende Stammershalle, medens indsigelserne vedrørende linieføringen gennem Troldeskoven har resulteret i, at Bornholms Amt i overensstemmelse med Skov- og Naturstyrelsen nu foreslår en ændret landværts linieføring, således at cykelstien placeres op til stengær-

det og mindst 2 m bag (syd for) røserne.

Ved skrivelse af 6. juni 1996 har Skov- og Naturstyrelsen i henhold til naturbeskyttelseslovens § 20 meddelt sin godkendelse af projektet.

I den anledning meddeler fredningsnævnet i medfør af lov om naturbeskyttelse § 50 stk. 1 dispensation fra de ovennævnte fredningsdeklarationer og -kendelser til anlæg af cykelstier i overensstemmelse med det endelige projekt, således som dette fremgår af de medsendte tegninger og beskrivelsen. Det bemærkes, at fredningsnævnets tilladelse for såvidt er uforholdsmæssig efter deklara-tioner, der alene indeholder bebyggelsesregulerende bestemmelser.

Nævnets afgørelse er enstemmig.

Efter lov om naturbeskyttelse § 66 stk. 2 bortfalder tilladelsen, såfremt den ikke er udnyttet inden 3 år fra dens meddelelse.


Afgørelsen kan efter lov om naturbeskyttelse § 78 stk. 2 indbringes for Naturklagenævnet af offentlige myndigheder, Danmarks Naturfredningsforening og lokale foreninger og lignende, som har en væsentlig interesse i afgørelsen.

Klage indgives skriftligt til fredningsnævnet, Damgade 4 A, 3700 Rønne.

Klagefristen er 4 uger fra den dag, afgørelsen er meddelt. En tilladelse må ikke udnyttes før udløbet af klagefristen. Er klage rettidigt indgivet, kan tilladelsen ikke udnyttes, medmindre Naturklagenævnet bestemmer andet.

Opmærksomheden henledes på, at der eventuelt tillige kræves tilladelse fra andre myndigheder til udførelsen af projektet.

Genpart af denne skrivelse er sendt til Skov- og Naturstyrelsen, Bornholms Amt, Danmarks Naturfredningsforening og Allinge-Gudhjem kommune samt de berørte lodsejere.



F. Schønnemann

FREDNINGSNÆVNET FOR ÅRHUS AMT

TIL OVERSÆTTELSE

Retten i Randers, Sandgade 12
8900 Randers - tlf. 86 43 70 00

20/07-99

Skanderborg Kommune
Adelgade 44
8660 Skanderborg

REG. NR. 0030.00.

Vedr. j.nr. 70/1999 - opstilling af mindesten på Ejer Bavnehøj - matr.nr. 22 b
Ejer by, Ovsted.

Kommunen har ved skrivelse af 6. juli 1999 på vegne komitéen for "Folkemøder på Ejer Bavnehøj" søgt om tilladelse til opstilling af en mindesten for disse møder inden for det fredede areal på Ejer Bavnehøj.

Det fremgår af ansøgningen, at der ønskes opstillet en natursten, der efter opsætning vil være cirka 125 cm høj og cirka 70 cm bred.

Stenen ønskes enten placeret i områdets sydvestlige hjørne i overgangen mellem græs og hegn/bevoksning (prioritet 1) eller neden for den østre tårnportal - tilbagetrukket i hyben/rosenbuske (prioritet 2).

Ejer Bavnehøj er fredet ved Overfredningsnævnets kendelse af 14. februar 1918, der stadfæster Fredningsnævnets kendelse af 16. oktober 1917.

Århus Amt har anført, at man ikke vil modsætte sig det ansøgte, og at man foretrækker prioritet 1, idet denne placering med beplantning i baggrunden er bedst tilpasset området.

Skanderborg Kommune har oplyst, at Danmarks Naturfredningsforenings lokalkomité finder, at de anførte placeringsmuligheder er værdige uden at være i konflikt med fredningen af tårnet.

Fredningsnævnets bemærkninger:

Efter det oplyste om stenens udformning og baggrunden for ønsket om opstilling af en mindesten finder Fredningsnævnet ikke, at det vil være i strid med fredningens formål, hvorfor der i medfør af naturbeskyttelseslovens § 50, stk. 1, meddeles tilladelse til at opstille en mindesten på vilkår:

- at stenen har en udformning som vist på et fremsendt foto, og
- at stenen placeres i overensstemmelse med den ansøgte 1ste prioritet i områdets sydvestlige hjørne i overgangen mellem græs og hegn/bevoksning.

ad 1996-1211/12-0001

Klagevejledning

Der kan inden 4 uger fra den dag, afgørelsen er meddelt, klages til Naturklagenævnet over afgørelsen.

Klageberettigede er:


Ansøgeren, Kommunalbestyrelsen, Århus Amt, Skov- og Naturstyrelsen, Danmarks Naturfredningsforening samt lokale foreninger og lignende, der har en væsentlig interesse i afgørelsen.

En eventuel klage skal indgives skriftligt til Fredningsnævnet, som derpå vil sørge for sagens videresendelse til Naturklagenævnet.

Tilladelsen må ikke udnyttes, før klagefristen er udløbet. Rettidig klage har opsættende virkning for den påklagede afgørelse, med mindre klagemyndigheden bestemmer andet.

Tilladelsen bortfalder, hvis den ikke er udnyttet inden tre år fra i dag, jf. naturbeskyttelseslovens § 66, stk. 1.

Med venlig hilsen


Mogens Beier

Kopi er sendt til:

Komitéen for "Folkemødet på Ejer Bavnehøj" v/Ole Lund Svendsen, Gedvedgård,
8751 Gedved.

Århus Amt, Natur & Miljø, Lyseng Allé 1, 8270 Højbjerg (j.nr. 8-70-51-8-745-6-99)
Skov- og Naturstyrelsen, Haraldsgade 53, 2100 København Ø

Det centrale Fredningsregister, Haraldsgade 53, 2100 København Ø

Danmarks Naturfredningsforening, Masnedøgade 20, 2100 København Ø

Danmarks Naturfredningssforenings lokalkomité v/Knud Damsager, Oddervej 15, 8660
Skanderborg

Dansk Ornitologisk Forening i Århus Amt, Sølyst, Gjellerupvej 11, 8220 Brabrand
Børge Sundahl, Vinkelvej 5, 8870 Langå

Jørn Nielsen, Hemstokvej 4, 8660 Skanderborg